

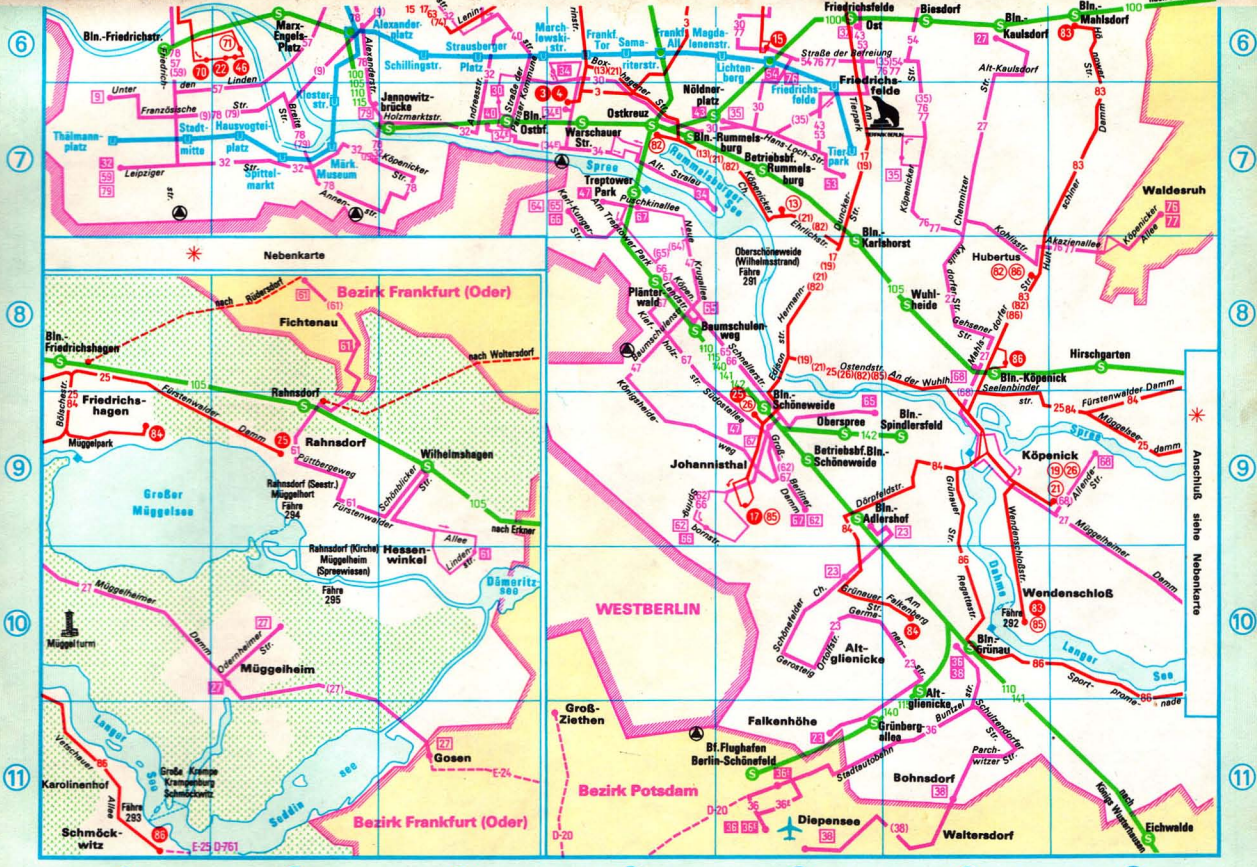
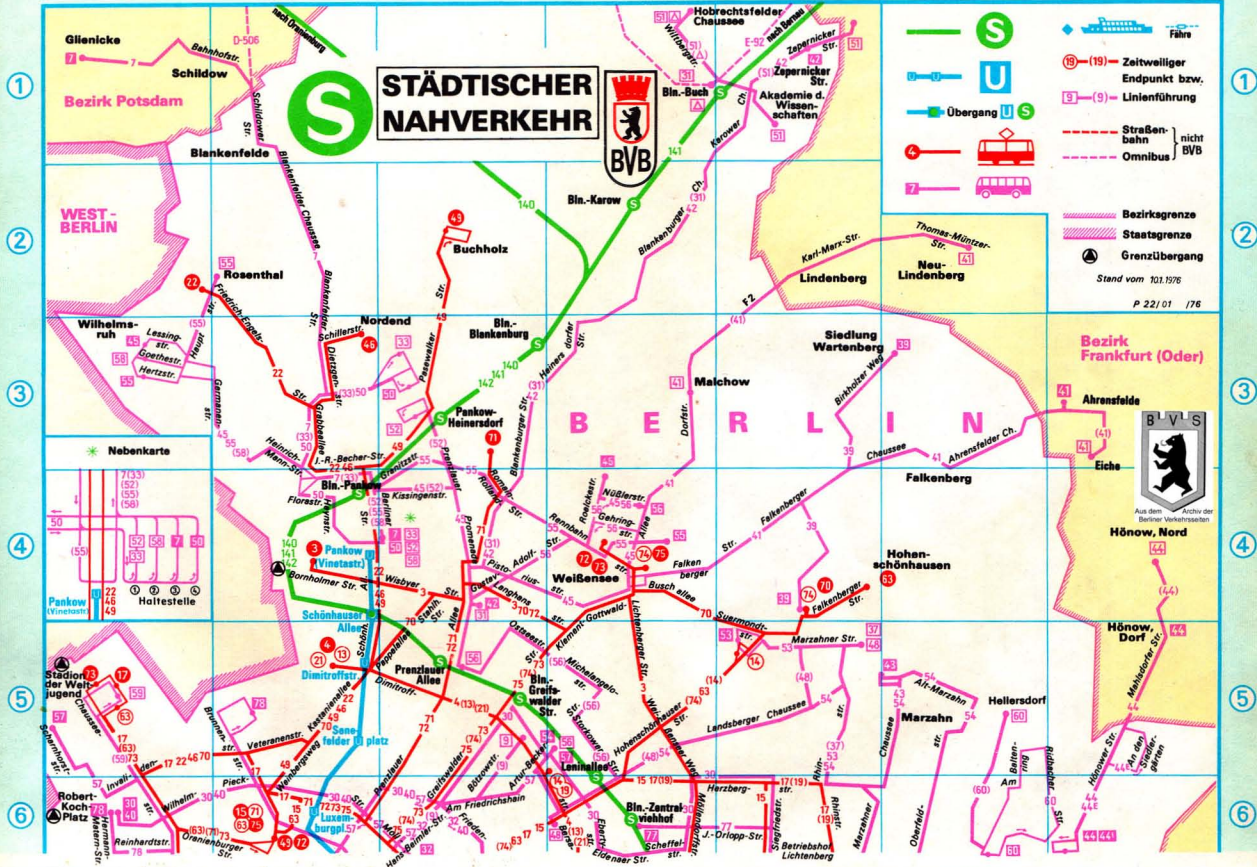
STÄDTISCHER NAHVERKEHR



Legend:

- S** (Green line): S-Bahn
- U** (Blue line): U-Bahn
- U/S** (Blue line with green circle): Übergang U/S
- 19** (Red circle): Zeitweiliger Endpunkt bzw. Linienführung
- 9** (Red circle): Linienführung
- Strassenbahn** (Red line): Streetcar
- Omnibus** (Pink line): Omnibus
- Fähr** (Blue line with boat): Ferry
- Bezirksgrenze** (Pink dashed line): District boundary
- Staatsgrenze** (Black dashed line): State boundary
- Grenzübergang** (Black circle with 'A'): Border crossing

Stand vom 10.1.1976
P 22/ 01 / 176

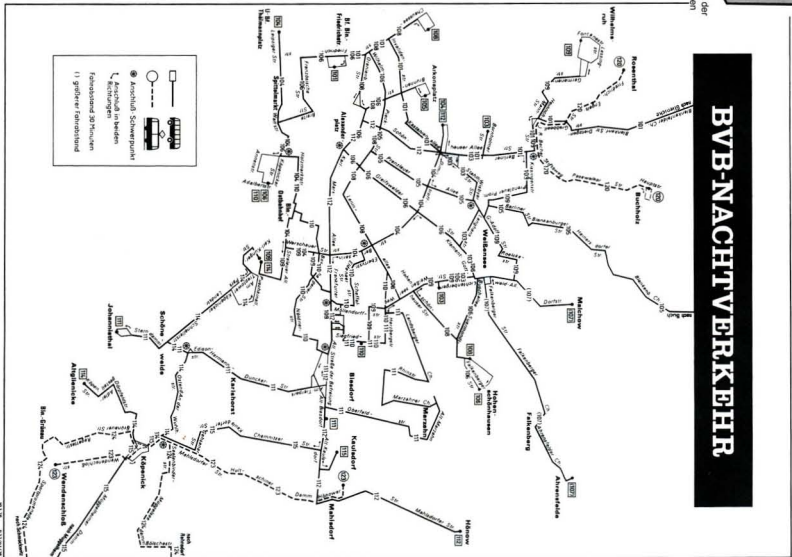




Anschlüsse zu Straßenbahn und Omnibus



Die nur im Berufsverkehr eingesetzten Linien sind nicht aufgeführt
 *zeitweilig, siehe Fahrplan



BVB-NACHTVERKEHR