STÄDTISCHER NAHVERKEHR

Fahrpläne und Informationen des öffentlichen Personennahverkehrs der Hauptstadt der DDR, Berlin · Mai bis Oktober 1976 · Preis 0,65 Mark

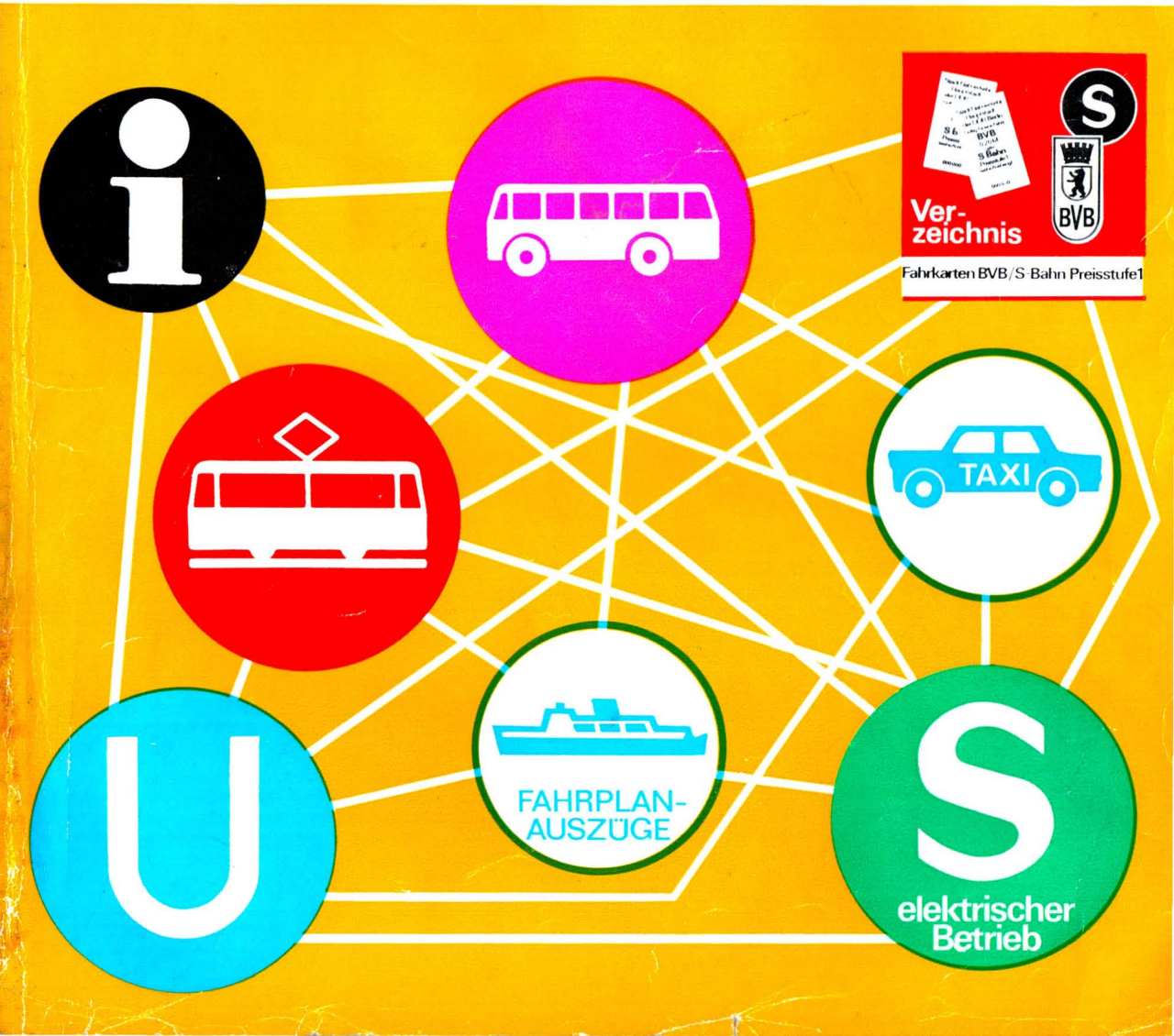









Verkehrsmittel in der Hauptstadt der DDR, Berlin

Neben der Bewältigung der umfangreichen Aufgaben im Berufsverkehr bringen Sie unsere Verkehrsmittel zu allen Sehenswürdigkeiten Berlins — Museen, Baudenkmäler, Theater usw. — und in die herrliche Umgebung. Sie sollten auf keinen Fall versäumen, eine Fahrt mit den Schiffen der „Weißen Flotte" zu unternehmen.

Sollte Ihre Zeit begrenzt sein, empfehlen wir Ihnen eine unserer Taxi-Stadtrundfahrten. In kürzester Zeit lernen Sie damit die Sehenswürdigkeiten unserer Stadt kennen.

Wenden Sie sich in allen Fragen vertrauensvoll an den Service Städtischer Nahverkehr im S-Bahnhof Alexanderplatz. Täglich von 9.00 bis 18.00 Uhr stehen Ihnen dort unsere Mitarbeiter zur Verfügung.

Liebe Besucher der Hauptstadt der DDR, Berlin!

Die Verkehrsschaffenden der Hauptstadt begrüßen Sie und wünschen Ihnen einen angenehmen Aufenthalt.

Für Ihre Fahrten mit unseren Verkehrsmitteln empfehlen wir Ihnen den Kauf einer preisgünstigen Touristen-Fahrkarte. Sie können damit beliebig viele Fahrten mit der S-Bahn (Preisstufe 1 und 2), der U-Bahn, der Straßenbahn und dem Omnibus unternehmen.

Diese Karte erhalten Sie an allen Fahrscheinausgaben der S-Bahn und U-Bahn und in unserer gemeinsamen Service-Stelle im S-Bahnhof Alexanderplatz.

Unsere Verkehrsmittel bringen Sie zu allen Sehenswürdigkeiten Berlins — Museen, Baudenkmäler, Theater usw. — und in die herrliche Umgebung. Sie sollten auf keinen Fall versäumen, eine Fahrt mit den Schiffen der „Weißen Flotte" zu unternehmen.

Sollte Ihre Zeit begrenzt sein, empfehlen wir Ihnen eine unserer Taxi-Stadtrundfahrten. In kürzester Zeit lernen Sie die Sehenswürdigkeiten unserer Stadt kennen.

Wenden Sie sich bitte in allen Fragen vertrauensvoll an unseren Service im S-Bahnhof Alexanderplatz zwischen den Ausgängen Rathausstraße und Fernsehturm. Täglich von 9.00 bis 18.00 Uhr stehen Ihnen dort unsere Mitarbeiter gern zur Verfügung.

Wir wünschen Ihnen einen angenehmen und erlebnisreichen Aufenthalt in Berlin.

Koordinierungsrat „Öffentlicher Personennahverkehr" der Hauptstadt der DDR, Berlin.

Дорогие посетители столицы ГДР, Берлина!

Рабочие городского транспорта столицы приветствуют Вас и желают Вам приятного пребывания!

Для Ваших поездок на наших средствах сообщения мы советуем Вам купить выгодный туристический билет.

С этим билетом Вы можете неограниченно ездить на электричке (ценная ступень 1 и 2), на метро, на трамвае и на автобусе. Эти билеты Вы можете купить во всех кассах С-Бана, метро и в нашем пункте обслуживания на вокзале Александерплатц. Наши средства сообщения довезут Вас ко всем достопримечательностям Берлина — музеям, памятникам, театрам и т. д., а также к прекрасным окрестностям. Не пропустите ни в коем случае поездку на катерах Белого Флота. Если Ваше время ограниченно, то мы рекомендуем Вам наше экскурсионное такси. В кратчайшее время Вы ознакомитесь с достопримечательностями нашего города.

Бюро работает ежедневно с 9 до 18 ч. и наши сотрудники находятся в Вашем распоряжении.

Обращайтесь, пожалуйста, с доверием со всеми Вашими вопросами к нашему сервису на вокзале Александерплатц между выходами Ратхаусштрассе и телевизионной башни.

Мы желаем Вам приятного и богатого событиями посещения Берлина!

Координационный совет „Общая перевозка пассажиров на близкие расстояния" столицы ГДР, Берлина.

Dear guests to the GDR Capital Berlin!

The traffic workers of the Capital Berlin welcome your and wish you a nice time here.

When using our means of urban transport, we recommend you to buy a low-priced tourist ticket which permits you to make as many trips as you like by the city-railways (for the first and second range), by underground, tram and bus.

Such a ticket is available at every booking office of the city-railways and the underground, as well as our joint service station at the Alexanderplatz city-railways station. Our means of transport take you to all of Berlin's sights, such as museums, monuments, theatre houses etc., and to Berlin's beautiful surroundings. You should not miss making a river boat trip with one of the vessels of the "Weisse Flotte" (white fleet) company.

Should you be pressed by time, have a drive round the City by taxi. In the shortest possible time you will see all the sights of our City.

If you have any problems, please address to our tourist-servicing office at the Alexanderplatz railways station between Rathausstrasse street and the television tower. It works daily from nine a. m. until eight p. m.

We wish you a pleasant and eventful stay in Berlin.

Council of coordination „General passengar local traffic" of Berlin, the Capital of the G.D.R.

Mili Goście stolicy NRD, Berlina!

Pracownicy Komunikacji Miejskiej stolicy witają was i życzą wam przyjemnego pobytu.

Dla waszych przejazdów naszymi środkami komunikacji, polecamy wam kupno zniżkowego biletu turystycznego.

Tym biletem można przejechać dowolną ilość przejazdów z S-Bahn (strefa 1 i 2), U-Bahn, tramwajem i autobusem.

Bilet ten można otrzymać we wszystkich kasach biletowych S-Bahn i U-Bahn oraz w naszym wspólnym punkcie SERVICE na dworcu S-Bahn Alexanderplatz.

Nasze środki komunikacji dowiozą was do wszystkich miejsc Berlina, godnych widzenia — muzeów, zabytków, teatrów itd. oraz do jego pięknych okolic. W żadnym wypadku nie powinno się zaniedbać podjęcia wycieczki statkami „Białej Floty". Gdy czas państwa jest ograniczony, polecamy wam zwiedzanie miasta taksówką.

Ze wszystkimi pytaniami proszę zwracać się z pełnym zaufaniem do naszego punktu Service na dworcu S-Bahn Alexanderplatz, między wyjściami Rathausstrasse i Wieża telewizyjna. Codziennie od 9.00 do 18.00 nasi współpracownicy są do państwa dyspozycji.

Życzymy wam przyjemnego pobytu w Berlinie.

Rada koordynacyjna „Publiczna komunikacja podmiejska" stolicy NRD, Berlina.

STÄDTISCHER NAHVERKEHR

ГОРОДСКОЙ ТРАНСПОРТ
Расписания и информации

CITY-SUBURBAN TRANSPORT
Time-tables and information

KOMUNIKACJA PODMIEJSKA
Rozkłady jazdy i informacje

Fahrpläne und Informationen

Mai bis Oktober 1976

INHALTSVERZEICHNIS

Erläuterungen zum Lesen der Fahrpläne	4
Berliner Sehenswürdigkeiten (Auswahl)	6
Adressen STÄDTISCHER NAHVERKEHR	7
Bahnhöfe im elektrischen Schnellbahnnetz	8
Tarifbestimmungen der S-Bahn (Auszug)	10
BVB — Verkehrsnetz	17
Wichtige Postämter, Wechselstellen	34
Innenstadt mit Sehenswürdigkeiten	40
Touristen-Fahrkarte	41
Nachtverkehr	58
Deutsche Reichsbahn (Hinweise)	66
Bezirke Potsdam und Frankfurt/O. (Auszüge)	67
Vorverkaufstellen für Fahrkarten	70
Liniennetz STÄDTISCHER NAHVERKEHR	Beilage 72
Liniennetz NACHTVERKEHR	Beilage 73
Anschlußverbindungen	Beilage 74

СОДЕРЖАНИЕ

Пояснения к чтению расписаний	14
Берлинские достопримечательности (выборка)	15
Адресы ГОРОДСКОГО ТРАНСПОРТА	17
Вокзалы на электрическом скоростном железнодорожном сообщении	19
Тарифные постановления S-Bahn (выдержки)	20
BVB — Схема сообщения	22
Важные почтамты, пункты обмена	25
Центр города с достопримечательностями	28
Ночное сообщение	38
Немецкие железные дороги (указания)	42
Районы Потсдам и Франкфурт/О. (выдержки)	43
Пункты предварительной продажи билетов	46
Линейная сеть ГОРОДСКОГО ТРАНСПОРТА	Beilage 48
Линейная сеть НОЧНОГО ТРАНСПОРТА	Beilage 49
Пересадочные соединения	Beilage 50

TABLE OF CONTENTS

Explanations for reading the timetables	52
Berlin sights (selection)	53
Addresses of STÄDTISCHER NAHVERKEHR	55
Railway stations on the electric rapid transit network	56
Tariff regulations of the S-Bahn (extract)	58
BVB — Network	59
Important post offices, exchange offices	62
Inner city with sights	63
Night service	64
German Federal Railways (Hinweise)	65
Districts Potsdam and Frankfurt/O. (extracts)	66
Advance booking offices for tickets	68
Network STÄDTISCHER NAHVERKEHR	Beilage 70
Network NIGHT SERVICE	Beilage 71
Connecting lines	Beilage 72

SPIS TREŚCI

Objaśnienia do czytania rozkładów jazdy	74
Berlińskie zabytki (wybór)	75
Adresy STÄDTISCHER NAHVERKEHR	77
Dworce na elektrycznej szybkiej kolei miejskiej	78
Przepisy taryfowe S-Bahn (wyciąg)	80
BVB — Sieć komunikacyjna	87
Ważniejsze urzędy pocztowe, punkty wymiany	90
Śródmieście z zabytkami	93
Komunikacja nocna	103
Niemieckie koleje państwowe (wskazówki)	107
Dzielnice Potsdam i Frankfurt/O. (wyciągi)	108
Punkty przedsprzedaży biletów	111
Sieć STÄDTISCHER NAHVERKEHR	Beilage 113
Sieć NOCNEGO TRANSPORTU	Beilage 114
Połączenia	Beilage 115

100	Bln.-Friedrichs.r. — Strausberg-Nord	9
105	Bln.-Friedrichstr. — Erkner	10
110	Bln.-Friedrichstr. — Königs Wusterhausen	11
115	Bln.-Friedrichstr. — Flughafen Bln.-Schönefeld	11
140	Oranienburg — Flughafen Bln.-Schönefeld	12
141	Bernau — Bln.-Grünau bzw. Zeuthen	14
142	Bln.-Blankenburg — Bln.-Schönweide bzw. Bln.-Spindlersfeld	15

	Pankow (Vinetastr.) — Thälmannplatz	18
	Tierpark — Alexanderplatz	19

3	Bornholmer Str. — S-Bf. Warschauer Str.	20
4	U-Bf. Dimitroffstr. — S-Bf. Warschauer Str.	20
13	U-Bf. Dimitroffstr. — Klingenberg, Blockdammweg	22
36	Flughafen Bln.-Schönefeld — S-Bf. Bln.-Grünau	32
36E	Bf. Bln.-Schönefeld — Flughafen Bln.-Schönefeld	32
37	Hohenschönhausen — S-Bf. Friedrichsfelde Ost	32
38	Diepensee bzw. Bohnsdorf — S-Bf. Bln.-Grünau	33
39	Wartenberg — Hohenschönhausen	33
40	Bln.-Osthahnhof — Robert-Koch-Platz	34
41	Malchow/Neu-Lindenberg — Ahrensfelde/Eiche	35
42	Buch — Ostseestr.	36
43	Bärknerfelde — S-Bf. Nöldnerplatz	36
44	S-Bf. Bln.-Mahlsdorf — Hönow bzw. Hönow, Nord	37
44E	S-Bf. Bln.-Mahlsdorf — (Rundverkehr)	37
45	Wilhelmsruh — Weißensee	37
47	Bf. Bln.-Schöneweide — Treptow	39
48	Hohenschönhausen — Artur-Becker-Str.	39
50	Niederschönhausen — U-Bf. Pankow	42
51	Buch (diverse Endpunkte)	43
52	Pankow, Achtermannstr. — U-Bf. Pankow	43
53	Hohenschönhausen — Friedrichsfelde	43
54	Bf. Bln.-Lichtenberg — Artur-Becker-Str.	44
55	Wilhelmsruh bzw. Rosenthal — Weißensee	44
56	Weißensee — Artur-Becker-Str. bzw. Prenzlauer Allee	45
57	Artur-Becker-Str. — Scharnhorststr.	45
58	Wilhelmsruh — U-Bf. Pankow	46
59	Station der Weltjugend — U-Bf. Thälmannplatz	46
60	S-Bf. Bln.-Kaulsdorf bzw. Hellersdorf — (Rundverkehr Kaulsdorf)	46
61	Hessenwinkel — Schöneiche	47
62	VEB Komb. Auto Trans — Johannisthal-Süd	47
64	Treptow (Rundverkehr Treptow)	49
65	Oberspree — Baumschulenweg bzw. Treptow	49
66	Treptow — Johannisthal-Süd	49
67	S-Bf. Treptower Park — VEB Komb. Auto Trans	50
68	Köpenick, S.-Allende-Str. — S-Bf. Bln.-Köpenick	50
78	Arkonaplatz — Robert-Koch-Platz	54
79	S-Bf. Jannowitzbrücke — U-Bf. Thälmannplatz	55
101	Glienicke (Nordbahn) — Bf. Bln.-Friedrichstr.	58
103	Bornholmer Str. — Omn.-Betriebshof Weißensee	58
104	U-Bf. Dimitroffstr. — U-Bf. Thälmannplatz	58
105	Buch — Arkonaplatz	59
106	Hohenschönhausen — Adalbertstr.	59
107	Ahrensfelde — Malchow	59
108	Hohenschönhausen — Station der Weltjugend	59
109	Wilhelmsruh — Omn.-Betriebshof Treptow	60
110	Omn.-Betriebshof Lichtenberg — Adalbertstr.	60
111	Johannisthal — Alt-Biesdorf	61
112	Hönow — U-Bf. Dimitroffstr.	61
114	Altglienicke — Omn.-Betriebshof Treptow	61
115	S-Bf. Bln.-Kaulsdorf — Müggelheim	62
△	Pankow — Heilstätte Beetz-Sommerfeld	49
△	Komische Oper bzw. Deutsche Staatsoper — Pankow bzw. Weißensee oder Treptow	58
7	Glienicke (Nordbahn) — U-Bf. Pankow	21
8	Waldesruh — Bf. Bln.-Lichtenberg	21
9	John-Schehr-Str. — Unter den Linden	22
23	Falkenhöhe — Altglienicke bzw. S-Bf. Bln.-Adlershof	27
27	S-Bf. Bln.-Kaulsdorf — Müggelheim bzw. Gosen	29
30	Bln.-Osthahnhof — Robert-Koch-Platz	30
31	Bln.-Buch — Ostseestr.	30
32	Hans-Beimler-Str. — U-Bf. Thälmannplatz	31
33	Grumbkowstr. — U-Bf. Pankow	31
34	Alt-Stralau — U-Bf. Marchlewskistr.	31
34E	Revaler Str. — Bln.-Osthahnhof	31
35	Biesdorf-Süd — S-Bf. Nöldnerplatz	32
D-20	Flughafen Bln.-Schönefeld — Großziethen	68
D-506	Schildow — Zühlsdorf	68
D-761	Eichwalde — Rauchfangswerder	68
E-24	Gosen — Erkner	69
E-25	Schmöckwitz — Ziegenhals	69
E-91	Bln.-Buch — Schönerlinde — Bernau	69
E-92	Bln.-Buch — Schwanebeck — Bernau	69

Haltepunkte in den Stadtbezirken	63
Taxi-Stadtrundfahrten	64

Fahrplan der Luxusschiffe	65
Fahrplan der Fähren	65

In den Monaten Juli und August erweitern sich auf U-Bahn, Straßenbahn- und Omnibuslinien im Berufsverkehr geringfügig die Fahrabstände.

Bequem und billig mit der
TOURISTEN-FAHRKARTE

Ездить с ТУРИСТИЧЕСКИМ БИЛЕТОМ удобно и дешево

Tourist Ticket for convenient and cheap travel

BILET TURYSTYCZNY — korzyść i wygoda

Das Heft STÄDTISCHER NAHVERKEHR erscheint halbjährlich. Verkaufspreis 0,65 Mark. Interessenten innerhalb der DDR (außer Berlin) erhalten gegen Einsendung des Bestellscheines (Seite 79) und 0,80 Mark in Briefmarken das Heft zugeschickt.
Änderungen 4tr Fahrpläne bleiben vorbehalten.
Nachdruck ist nur mit Genehmigung des Herausgebers gestattet.
Herausgeber: VEB Kombinat Berliner Verkehrsbetriebe, 1026 Berlin, Postfach 229, Ruf 2 46, Auskunft: 0, in Zusammenarbeit mit dem Koordinierungsrat „Öffentlicher Personennahverkehr" der Hauptstadt der DDR, Berlin.

Gesamtherstellung: Druckerei Märkische Volksstimme, 15 Potsdam, Friedrich-Engels-Str. 24, Ruf 44 01. Beilage VEB Komb. Geodäsie und Kartografie, Kartografischer Dienst Potsdam, 15 Potsdam, Heinrich-Mann-Allee 108, Ruf 8 20 31. BG 078/251/76; P 23/01/76

Anzeigenannahme: DEWAG-WERBUNG, 102 Berlin, Rosenthaler Str. 38—31, Ruf 2 89 40. Romanowski (Umschlag).

Redaktionsschluß dieses Heftes 31. 1. 1976

Erläuterungen zum Lesen der Fahrpläne

Das vorliegende Heft enthält die Fahrpläne im Tages- und Nachtverkehr aller in der Hauptstadt der DDR verkehrenden öffentlichen Verkehrsmittel.

Hierzu gehören S-Bahn, U-Bahn, Straßenbahn und Omnibus.

Die neben der Liniennummer gedruckten kleineren Ziffern weisen auf die Nachtverbindungen hin. Hierbei ist zu beachten, daß die Linien im Nachtverkehr teilweise andere Strecken befahren.

Anfangs- und Endhaltestellen sind im Kopf des Fahrplanes mit Kurzzeichen, z. B. (B 4) versehen. Dieses Kurzzeichen zeigt linnen, an welcher Stelle der Beilage Sie die gewünschte Linie finden.

■ Montag bis Freitag
Sa Sonnabend
π Werktag
◪ Sonnabend und Sonntag
† Sonntag

Eines der Zeichen am Ende eines Fahrplanes bedeutet: Weiter wie ...

/ Unrhythmischer Fahrabstand
↓ Andere Streckenführung bzw. hält nicht an dieser Haltestelle bzw. Bahnhof

Verstärkungen auf bestimmten Streckenabschnitten werden durch Zeichen bzw. Buchstaben vor den Haltestellen kenntlich gemacht.

■ Montag bis Freitag
B Im Berufsverkehr
T Täglich im Tagesverkehr (Ab Betriebsbeginn bis ca. 20.00 Uhr)

Weitere Zeichen und Abkürzungen sind bei den einzelnen Fahrplänen erläutert.

Как пользоваться расписанием

В настоящем издании представлены расписания дневного и ночного движения всех видов общественного транспорта столицы ГДР (городская электричка, метро, трамвай, автобус).

Маленькие напечатанные цифры рядом с номером линии указывают на ночные сообщения. Обратите внимание на то, что чаще всего линии в ночном движении едут по другому маршруту.

Начальные и конечные остановки указаны в начале расписания сокращенными знаками, на пример (B 4). Сокращенный знак покажет Вам, на каком месте Вы найдете в приложении желаемую линию.

■ с понедельника до пятницы
Sa по субботам
π в будничные дни
◪ по субботам и воскресеньям
† воскресеньям

Если один из данных знаков находится в конце расписания, то это обозначает: «Далее как ...»

/ нерегулярное следование поездов или автобусов
↓ на данной линии маршрут изменен или без остановки

Усиленный транспорт на линии некоторых участках обозначается знаками или буквами на остановках

■ с понедельника до пятницы
B час пик
T ежедневно в дневном движении

Объяснение остальных условных знаков и сокращений находится в самом расписании.

Explanations to the time-tables

This brochure contains day and night-traffic time-tables of all means of public transport in the capital of the GDR.

This includes the city-railway, the underground, trams and buses. Night-traffic lines are marked by a small number standing beside that of the normal line. But note that the routing of most of the night-traffic lines deviates from that of the normal line.

Beginning- and endstations are equipped with a short-mark in the top of the time-table, for instance (B 4). This short-mark shows you on which passage of the supplement you can find the wished line

■ Monday until Friday
Sa Saturday
π working day
◪ Saturday and Sunday
† Sunday

One of these signs standing at the end of the time-table means: continues as ...

/ irregular traffic
↓ deviating routing/does not stop here

Additional trams or buses are marked by signs or letters before the name of the station

■ Monday until Friday
B during rush-hours
T daily during day traffic

Other signs and abbreviations are explained in the respective time-tables.

Wskazówki do posługiwania się rozkładem jyazdy

Broszura leżąca przed nami zawiera rozkłady jazdy komunikacji dziennej i nocnej, wszystkich środków komunikacji publicznej, będących w ruchu w stolicy NRD.

Należą do nich S-Bahn, U-Bahn, tramwaje i autobusy.

Mniejsze cyfry drukowane obok numeru linii dotyczą połączeń nocnych. przyczym należy wziąść pod uwagę że linie komunikacji nocnej prowadzą w większości po innych trasach.

Przystanki początkowe i końcowe oznaczone są w nagłówku rozkładu jazdy skrótem, np. (B 4). Skrót ten wskazuje, w którym miejscu załącznika należy szukać pożądanej linii.

■ od poniedziałku do piątku
Sa sobota
π w dni robocze
◪ w soboty i niedziele
† w niedziele

Jeden z wyżej wymienionych znaków na końcu jednego z rozkładów jazdy oznacza: dalej jak ...

/ kursuje nierytmicznie
↓ kursuje na innej trasie lub nie zatrzymuje się na tym przystanku bądź stacji.

Wzmocnienia na odpowiednich odcinkach trasy są oznaczone znakiem lub literą przed tymi przystankami.

■ od poniedziałku do piątku
B w godzinach szczytu
T codziennie w komunikacji dziennej

Dalsze znaki i skróty są objaśnione w poszczególnych rozkładach jazdy.

Mehrsprachige Information über die Touristenfahrkarte

Deutscher Text siehe Seite 41

С туристическим билетом — по всей столице

Столица ГДР Берлин становится год от года все более притягательным пунктом для туристов из близка и далека. Отдельные туристы, семьи, бригады и классы школьников хотят по возможности в один день, увидеть много интересного. Исторические ли здания или новые социалистические жилые комплексы и зоны отдыха — чтобы многое увидеть, нужно много ездить. Освобожая от заботы о мелочи и постоянной покупки проездных билетов для городской железной дороги, метро, трамвая и автобуса, ТУРИСТИЧЕСКИЙ БИЛЕТ дает возможность неограниченного числа поездок в день его использования.

ТУРИСТИЧЕСКИЙ БИЛЕТ стоимостью в 1 марку дает право на поездки по городской железной дороге от центра города до вокзалов Берлин-Бух, Аренсфельде, Берлин-Мальсдорф, Вильгельмсхаген, Берлин-Шпиндлерсвельд, Берлин-Грюнау или центрального аэропорта Берлин-Шёнефельд.

Купив ТУРИСТИЧЕСКИЙ БИЛЕТ за две марки вы можете дополнительно воспользоваться метро, трамваем и автобусом (исключая линии со специальным тарифом). При входе в трамвай или автобус (в городской железной дороге и метро на входе), пожалуйста покажите ТУРИСТИЧЕСКИЙ БИЛЕТ, подняв его кверху. ТУРИСТИЧЕСКИЕ БИЛЕТЫ Вы можете приобрести в кассах городской электички и метро, а также ежедневно с 9.00 до 18.00 часов в бюро услуг городского транспорта на вокзале городской железной дороги Александерплац.

Tourist Tickets for Cross Rides through Berlin, GDR Berlin, capital of the GDR, has been attracting year after year rowing numbers of local and international tourists. Individuals, whole families, shop-floor crews, and school classes are coming to see as much as possible, and, if possible, on on e day. There is much to be seen, indeed, historic building, modern socialist housing areas, beautifully arranged open spaces, but in order to see things you must go to places. Get rid of all those cash problems and the trouble of repeated ticket buying for S-Bahn, underground, trams, and buses by obtaining one Tourist Ticket for countless rides on the day of buying.

The Tourist Tieket for M 1.— is available for S-Bahn rides between the centre and the following peripheral stations: Berlin-Buch, Ahrensfelde, Berlin-Mahlsdorf, Wilhelmshagen, Berlin-Spindllersfeld, Berlin-Grünau, and Flughafen Berlin-Schönefeld. For underground, tram, and bus connections (no special-fare lines) obtain a Tourist Ticket for M 2.—. Holders are requested to show their Tourist Ticket for a moment, when entering a tram or bus or passing through S-Bahn or underground gates. Tourist Tickets are available from ticket offices in all S-Bahn and underground stations or at the counters of Local Transport Service in S-Bahn station Alexanderplatz, from 9 a. m. to 6 p. m.

Z wieloprzejazdowym biletem turystycznym wzdłuż i wszerz stolicy.

Berlin — stolica Niemieckiej Republiki Demokratycznej staje się z roku na rok coraz większą atrakcją dla turystów z bliska i z daleka. Bawiący tu goście indywidualni, całe rodziny, brygady czy klasy szkolne pragną zobaczyć w ciągu jednego dnia możliw e najwięcej interesujących obiektów, zebrać jak najwięcej wrażeń. Żeby jednak móc podziwiać historyczne bu dowle albo nowoczesne socjalistyczne osuedla mieszkaniowe i ośrodk wypoczynku — trzeba dużo jeździć. Od ciągłych kłopotów z drobnymi pieniędzmi i od uciążliwego każdorazowego wykupywania biletów przejazdowych uwalnia BILET TURYSTYCZNY, który w dniu wykupienia ważny jest na nieograniczoną ilość przejazdów środkami komunikacji miejskiej.

BILET TURYSTYCZNY (TOURISTEN-FAHRKARTE) w cenie 1 marki uprawnia do przejazdów pociągami kolei miejskiej S-Bahn na trasach od śródmieścia do dworców Berlin-Buch, Ahrensfelde, Berlin-Malsdorf, Wilhelmshagen, Berinl-Spindlersfeld, Berlin-Grünau wzgl. Flughafen Berlin-Schönefeld (lotnisko). BILET TURYSTYCZNY za 2 marki uprawnia ponadto do przejazdów na wszystkich liniach tramwajowych, autobusowych (z wyjątkiem linii z taryfą specjalną) oraz liniach metra.

BILET TURYSTYCZNY należy okazywać trzymając go przez moment w górze zwaszc po wejściu do tramwaju lub autobusu, wzgl. przy przekraczaniu linii kasowników w metrze albo na dworcach kolei miejskiej S-Bahn.

BILETY TURYSTYCZNE są do nabycia w kasach kolei miejskiej (S-Bahn) i metra (U-Bahn) oraz codziennie w godz. od 9.00—18.00 w serwisie informacyjno-usługowym komunikacji miejskiej na dworcu S-Bahn Alexanderplatz.

Ab Ertönen des Warnsignals und Aufleuchten der Warnlampen

ZURÜCKBLEIBEN!

Berliner Sehenswürdigkeiten (Auswahl) und ihre nähere Umgebung

Берлинские достопримечательности (выбор) и их ближайшие окрестности.

Sights of Berlin (selection) and their surroundings

Osobliwości Berlina oraz ich bliższe okolice

Alexanderplatz

Haus des Lehrers mit der Kongreßhalle, Hotel Stadt Berlin (123 m), Centrum-Warenhaus, Weltzeituhr, Alexbrunnen, Fernseh- und UKW-Turm (365 m) mit Informationszentrum, Berliner Markthalle, Neptunbrunnen, Marienkirche, Rotes Rathaus

U- und S-Bf. Alexanderplatz; Omn. 9, 57, 78

Vom Alexanderplatz zum Brandenburger Tor

Fernseh- und UKW-Turm (Höhe 365 m, Aussichtsgeschoß 203 m, Café 207 m) — Neptunbrunnen — Rotes Rathaus (erbaut 1861 bis 1869 nach Plänen von P. Wagemann, 36 Terrakottafeln aus der Geschichte Berlins) — Marienkirche (gotische Hallenkirche, um 1290 erbaut) — Marstall (erbaut 1955—1970). Sitz der revolutionären Volksmarine-division während der Novemberrevolution — Staatsratsgebäude (erbaut 1962 bis 1964), in der Vorderfront das Portal des ehem. Schlosses, von dem K. Liebknecht im November 1918 die Sozialistische Deutsche Republik ausrief — Palast der Republik auf der Ostseite des Marx-Engels-Platzes — Ribbeckhaus und Berliner Stadtbibliothek in der Breite Str. — Ministerium für Auswärtige Angelegenheiten — Dom (erbaut 1893—1905) — Staatliche Museen auf der Museumsinsel (Pergamon-Museum, Altes Museum, Bode-Museum, Nationalgalerie) — Museum für Deutsche Geschichte (früher Zeughaus) mit Schinkes „22 Masken sterbender Krieger" — Mahnmal für die Opfer des Faschismus und Militarismus (Schinkelbau), jeden Mittwoch um 14.30 Uhr Großer Wachaufzug der NVA — Zentralhaus der DSF am Kastanienwäldchen, links daneben das Maxim-Gorki-Theater — Humboldt-Universität (hier studierte auch Karl Marx) — Deutsche Staatsbibliothek — Palais Unter den Linden (ehem. Kronprinzenpalais) — Opercafe (ehem. Prinzessinenpalais) — Deutsche Staatsoper — St. Hedwigskathedrale — Sowjetische Botschaft — Zentralrat der FDJ — Brandenburger Tor (1788—1791 von Langhans erbaut, Quadriga von Schadow). Unmittelbar hinter dem Tor verläuft die Staatsgrenze der DDR.

Über weitere Sehenswürdigkeiten, Veranstaltungen und anderes unterrichtet Sie 14tägig das Heft „Wohin in Berlin". An Zeitungskiosken erhältlich.

Bürgerpark

Gepflegte sehenswerte Parkanlage im Norden der Stadt mit Musikpavillon, Springbrunnen und Vogelhäuser mit Pfauen, Fasanen u. a. m.

S-Bf. Bln.-Pankow; Strab. 22, 46; Omn. 7, 33, 45, 50, 55, 58

Friedrichshain

Freizeitzentrum, Friedhof der März-Gefallenen, Leninplatz mit 17 m hohen Lenindenkmal, Märchenbrunnen, Denkmal des gemeinsamen Kampfes polnischer Soldaten und deutscher Antifaschisten, Denkmal der Interbrigaden

S-Bf. Leninallee; Strab. 4, 13, 14, 15, 17, 21, 73, 74, 75; Omn. 9, 30, 32, 40, 48, 54, 56, 57

Gedenkstätte der Sozialisten in Lichtenberg, Gudrunstr.

Letzte Ruhestätte für Führer der Deutschen Arbeiterbewegung

U- und S-Bf. Lichtenberg; Strab. 15, Omn. 8, 30, 54

Marx-Engels-Platz

Marstall, Berliner Stadtbibliothek und Ribbeckhaus in der Breite Str., Jungfernbrücke (von der Brücke Rathausstr. sichtbar), Amtssitz des Staatsrates der DDR (s. Abbildung), Ministerium für Auswärtige Angelegenheiten, Altes Museum im Lustgarten, Palast der Republik.

S-Bf. Marx-Engels-Platz; Strab. 15, 22, 46, 49, 63, 70, 71, 72, 75; Omn. 9, 32, 57, 78

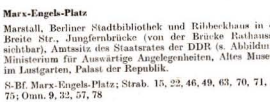

Müggelturm in den Müggelbergen

Beliebtes Ausflugsziel im Südosten der Stadt

S-Bf. Bln.-Köpenick weiter mit Omn. 27

Tierpark Berlin

Mit etwa 5000 Tieren in Freigehegen und im Alfred-Brehm-Haus

U-Bf. Tierpark; Strab 17, 19

Unter den Linden

Museum für Deutsche Geschichte, Mahnmal für die Opfer des Faschismus und Militarismus, Deutsche Staatsoper, Humboldt-Universität, Deutsche Staatsbibliothek, Sowjetische Botschaft, Brandenburger Tor

Strab. 22, 46, 70, 71; Omn. 9, 57, 59, 78

Museen und Ausstellungen (Auswahl)

Märkisches Museum, Am Köllnischen Park 5
In unmittelbarer Nähe der Bärenzwinger mit den Wappentieren von Berlin, U-Bf. Märkisches Museum; Omn. 32, 78, 79

Museum für Deutsche Geschichte
Unter den Linden, Nähe S-Bf. Marx-Engels-Platz
Strab. 22, 46, 70, 71; Omn. 57

Museum für Naturkunde, Invalidenstr. 43
Paläontologisches, Mineralogisches und Zoologisches Museum
Strab. 17, 22, 46, 63, 70, 73; Omn. 30, 40, 57, 59, 78

Postmuseum Berlin, Leipziger Str. Ecke Mauerstr.
U-Bf. Thälmannplatz; Omn. 32, 59, 79

Hugenotten-Museum, Platz der Akademie
U-Bf. Stadtmitte; Omn. 9, 32, 59

Johannes-R.-Becher-Haus mit Literaturmuseum und Archiv Niederschönhausen, Majakowskiring 34
Strab. 22, 46; Omn. 7, 33, 50

Kunstgewerbemuseum auf der Schloßinsel Köpenick
Europäisches Kunsthandwerk aus neun Jahrhunderten
Strab. 19, 21, 25, 26, 82, 83, 84, 85, 86; Omn. 27

Otto-Nagel-Haus, Märkisches Ufer 16/18
Galerie proletarisch-revolutionarer Kunst
U-Bf. Märkisches Museum; Omn. 32, 78, 79

Gedenkstätte Berlin-Karlshorst, Fritz-Schmenkel-Str.
S-Bf. Bln.-Karlshorst; Strab. 17, 19
etwa 15 Minuten Fußweg

STÄDTISCHER NAHVERKEHR

VEB Kombinat
Berliner Verkehrsbetriebe 240**
1026 Bln., Rosa-Luxemburg-Str. 2 ..... Auskunft 0

SERVICE STÄDTISCHER NAHVERKEHR
S-Bahnhof Alexanderplatz, geöffnet täglich 9.00—18.00 Uhr

Verkehrsauskunft ..... 2 46 22 55 oder 58 72 24 89

Fahrkarten für Omnibus-Ausflugsverkehr .. 2 46 22 66

U-Bahn 2 46**
1026 Bln., Münzstr. 5 ..... Auskunft 0

Straßenbahn 55 87**
113 Bln., Siegfriedstr. 30—35 ..... Auskunft 0

Omnibus 56 32**
112 Bln., Lichtenberger Str. 69—104 ..... Auskunft 0

Weiße Flotte/Ausflugsverkehr
1193 Bln.-Treptow (Nähe S-Bahnhof) 27 87 41*

Schiffsvermietung 27 87 41*
1193 Bln.-Treptow (Nähe S-Bahnhof) .....App. 28/76

Omnibusvermietung
1193 Bln.-Treptow, Elsenstr. 112 ..... 27 87 01*

Taxi
112 Bln., Gehringstr. 14—18 ..... 5 65 43 01

Reichsbahndirektion Berlin
Verwaltung der S-Bahn
1054 Bln., Wilhelm-Pieck-Str. 142 ..... 587 2 16 31
Fundbüro Marx-Engels-Platz 587 2 16 71
S-Bahn — Auskunft 587 2 21 21

* Sammelnummer ** Durchwahl-Nummer

U Bahnhöfe im Schnellbahnnetz der Hauptstadt der DDR

Anschlußverbindungen (max. Entfernung etwa 500 m)

Fahrzeiten in Minuten ab Alexanderplatz

Verzeichnis der Taxi-Rufsäulen siehe Seite 63

Bahnhof		Min.	Anschlußverbindungen
Adlershof	S	27	Strab. 84; Omn. 23, 114
Alexanderplatz	U S	0	Omn. 9, 57, 78, 106, 112
Altglienicke	S	31	Omn. 23
Baumschulenweg	S	19	Omn. 47, 65, 66, 67, 114
Blankenburg	S	34	—
Biesdorf	S	21	Omn. 8, 35, 54, 111
Buch	S	41	Omn. 31, 51
Dimitroffstr.	U	6	Strab. 4, 13, 21, 22, 46, 49, 70; Omn. 101, 104, 112
Frankfurter Allee	U	9	Strab. 3; Omn. 109, 112
	S	12	
Frankfurter Tor	U	6	Strab. 4, 13, 21; Omn. 34, 104, 112
Friedrichsfelde	U	14	Omn. 35, 43, 53
Friedrichsfelde Ost	S	18	Strab. 17, 19; Omn. 37, 43, 53
Friedrichshagen	S	30	Strab. 25, 84, 124
Friedrichstr.	S	4	Strab. 22, 46, 70, 71; Omn. 57, 59, 78, 101, 106
Greifswalder Str.	S	19	Strab. 73, 74, 75; Omn. 106
Grünau	S	32	Strab. 86, 124; Omn. 36, 38
Grünbergallee	S	34	Omn. 23, 36
Hausvogteiplatz	U	6	Omn. 32, 78, 104
Hirschgarten	S	27	—
Jannowitzbrücke	S	3	Omn. 32, 78, 79, 104, 110
Karlshorst	S	18	Strab. 17, 19, 21, 82 Omn. 111
Karow	S	38	—
Kaulsdorf	S	24	Omn. 27, 60, 115
Klosterstr.	U	2	Omn. 9
Köpenick	S	25	Strab. 25, 82, 83, 84, 86, 123, 124; Omn. 27, 68, 115
Leninallee	S	17	Strab. 14, 15, 17, 19, 63, 74; Omn. 30, 54, 56, 108, 110
Lichtenberg	U	12	Strab. 15; Omn. 8, 30, 54, 110, 111, 112
	S	15	
Luxemburgplatz	U	2	Strab. 15, 17, 63, 71, 72, 73, 75; Omn. 30, 40, 105, 108, 112
Magdalenenstr.	U	10	Omn. 112
Mahlsdorf	S	27	Strab. 83, 123; Omn. 44, 44E, 112
Marchlewskistr.	U	4	Omn. 34, 40, 112
Märkisches Museum	U	3	Omn. 32, 78, 79, 104
Marx-Engels-Platz	S	2	Strab. 15, 49, 63, 71, 72, 73, 75; Omn. 108

Bahnhof		Min.	Anschlußverbindungen
Nöldnerplatz	S	12	Omn. 30, 35, 43, 110
Oberspree	S	23	Omn. 65
Ostbahnhof	S	5	Omn. 30, 32, 34E, 40, 104, 110
Ostkreuz	S	10	Strab. 13, 21, 82; Omn. 30, 110
Pankow	S	28	Strab. 22, 46, 49; Omn. 7, 33, 45, 50, 55, 58, 101, 109
Pankow-Heinersd.	S	31	Strab. 49, 120; Omn. 52
Pankow (Vinetastr.)	U	10	Strab. 22, 46, 49; Omn. 7, 33, 50, 52, 55, 58, 101
Plänterwald	S	16	Omn. 65, 66, 67, 114
Prenzlauer Allee	S	21	Strab. 71, 72; Omn. 56, 105
Rahnsdorf	S	35	Omn. 61
Rummelsburg	S	12	Strab. 13, 21, 82; Omn. 30, 110
Rummelsburg, Bbf.	S	15	—
Samariterstr.	U	7	Omn. 112
Schillingstr.	U	2	Omn. 112
Schöneiche, Flugh.	S	37	Omn. 36, 36E
Schöneweide	S	22	Strab. 17, 25, 26, 85; Omn. 47, 62, 65, 66, 67, 111, 114
Schöneweide, Bbf.	S	24	—
Schönhauser Allee	U	8	Strab. 22, 46, 49;
	S	23	Omn. 101, 103
Senefelderplatz	U	4	Omn. 112
Spindlersfeld	S	26	Strab. 84; Omn. 114
Spittelmarkt	U	5	Omn. 32, 79, 104, 106
Stadtmitte	U	8	Omn. 32, 59, 104
Strausberger Platz	U	3	Omn. 32, 112
Thälmannplatz	U	9	Omn. 32, 59, 79, 104
Tierpark	U	16	Strab. 17, 19; Omn. 111
Treptower Park	S	13	Omn. 47, 64, 65, 66, 67, 109, 114
Warschauer Str.	S	7	Strab. 3, 4; Omn. 34, 34E, 104, 109
Wilhelmshagen	S	39	Omn. 61
Wuhlheide	S	21	—
Zentralviehhof	S	14	Omn. 30, 110

S 100

Bln.-Friedrichstr. (A 6) — Bln.-Ostbahnhof — Ostkreuz — Bln.-Lichtenberg — Bln.-Mahlsdorf (G 6) — Strausberg — Strausberg Stadt — Strausberg-Nord
31,7 km/40,7 km

Minutenfolge:		20																	
■ **Friedrichstr.**		—	—	—	4.38	4.58	23.38	23.58	0.18	0.38	0.58	—	—	◪1.38	◪2.18	—	—	—	—
Marx-Engels-Platz		—	—	—	4.40	5.00	23.40	0.00	0.20	0.40	1.00	—	—	‡1.40	‡2.20	—	—	—	—
Alexanderplatz		—	—	—	4.42	5.02	23.42	0.02	0.22	0.42	1.02	—	—	‡1.42	‡2.22	—	—	—	—
■ Jannowitzbrücke		—	—	—	4.44	5.04	23.44	0.04	0.24	0.44	1.04	—	—	‡1.44	‡2.24	—	—	—	—
T Ostbahnhof		3.46	4.06	4.26	4.46	5.06	23.46	0.06	0.26	0.46	1.06	1.16	■1.26	‡1.46	‡2.26	—	—	—	—
Warschauer Str.		3.49	4.09	4.29	4.49	5.09	23.49	0.09	0.29	0.49	1.09	1.19	‡1.29	‡1.49	‡2.29	—	—	—	—
Ostkreuz		3.53	4.13	4.33	4.53	5.13	23.53	0.13	0.33	0.53	1.13	1.23	‡1.36	‡1.53	‡2.33	—	—	—	—
Nöldnerplatz		3.55	4.15	4.35	4.55	5.15	23.55	0.15	0.35	0.55	1.15	1.25	‡1.38	‡1.55	‡2.35	—	—	—	—
Lichtenberg	an	3.57	4.17	4.37	4.57	5.17	23.57	0.17	0.37	0.57	1.17	1.27	‡1.40	‡1.57	‡2.37	—	—	—	—
Lichtenberg	ab	3.58	4.18	4.38	4.58	5.18	23.58	0.18	0.38	◪0.58	1.18	—	‡1.40	‡1.58	‡2.38	—	—	—	—
Friedrichsfelde Ost		4.00	4.20	4.40	5.00	5.20	0.00	0.20	0.40	‡1.00	1.20	—	‡1.42	‡2.00	‡2.40	—	—	—	—
Biesdorf		4.04	4.24	4.44	5.04	5.24	0.04	0.24	0.44	‡1.04	1.24	—	‡1.46	‡2.04	‡2.44	—	—	—	—
Kaulsdorf		4.07	4.27	4.47	5.07	5.27	0.07	0.27	0.47	‡1.07	1.27	—	‡1.49	‡2.07	‡2.47	—	—	—	—
T Mahlsdorf		4.10	4.30	4.50	5.10	5.30	0.10	0.30	0.50	‡1.10	1.30	—	‡1.52	‡2.10	‡2.50	—	—	—	—
Hoppegarten	an	4.15	4.35	4.55	5.15	5.35	0.15	0.35	0.55	‡1.15	1.35	—	‡1.57	‡2.15	‡2.55	—	—	—	—
Hoppegarten	ab	4.16	4.36	4.56	5.16	5.36	0.16	0.36	0.56	‡1.16	—	—	‡1.58	‡2.16	‡2.56	—	—	—	—
Neuenhagen		4.19	4.39	4.59	5.19	5.39	0.19	0.39	0.59	‡1.19	—	—	‡2.00	‡2.19	‡2.59	—	—	—	—
Fredersdorf		4.25	4.45	5.05	5.25	5.45	0.25	0.45	1.05	‡1.25	—	—	‡2.06	‡2.25	‡3.05	—	—	—	—
Petershagen Nord		4.28	4.48	5.08	5.28	5.48	0.28	0.48	1.08	‡1.28	—	—	‡2.09	‡2.28	‡3.08	—	—	—	—
Strausberg	an	4.32	4.52	5.12	5.32	5.52	0.32	0.52	1.12	◪1.32	—	—	◪2.12	‡2.32	‡3.12	—	—	—	—
							40												
Strausberg	ab	4.33	—	5.13	—	5.53	0.33	◪0.53	■1.13	—	—	—	—	‡2.33	‡3.13	—	—	—	—
Strausberg Stadt		4.41	—	5.21	—	6.01	0.41	‡1.01	‡1.21	—	—	—	—	‡2.41	‡3.21	—	—	—	—
Strausberg-Nord		4.43	—	5.23	—	6.03	0.43	‡1.03	■1.23	—	—	—	—	◪2.43	◪3.23	—	—	—	—

Minutenfolge:		40											
Strausberg-Nord		—	—	—	◪3.27	3.47	4.07	23.27	—	0.07	—	■1.07	—
Strausberg Stadt		—	—	—	‡3.30	3.50	4.10	23.30	—	0.10	—	‡1.10	—
Strausberg	an	—	—	—	◪3.38	3.58	4.18	23.38	—	0.18	—	‡1.18	—
							20						
Strausberg	ab	—	—	—	3.38	3.58	4.18	23.38	23.58	0.18	0.38	‡1.18	◪2.18
Petershagen Nord		—	—	—	3.42	4.02	4.22	23.42	0.02	0.22	0.42	‡1.22	‡2.22
Fredersdorf		—	—	—	3.47	4.07	4.27	23.47	0.07	0.27	0.47	‡1.27	‡2.27
Neuenhagen		—	—	—	3.53	4.12	4.32	23.52	0.12	0.32	0.52	‡1.32	‡2.32
Hoppegarten		—	3.37	—	3.57	4.17	4.37	23.57	0.17	0.37	0.57	‡1.37	‡2.37
T Mahlsdorf		—	3.42	—	4.02	4.22	4.42	0.02	0.22	0.42	1.02	‡1.42	‡2.42
T Kaulsdorf		—	3.44	—	4.04	4.24	4.44	0.04	0.24	0.44	1.04	‡1.44	‡2.44
Biesdorf		—	3.47	—	4.07	4.27	4.47	0.07	0.27	0.47	1.07	‡1.47	‡2.47
Friedrichsfelde Ost		—	3.51	—	4.11	4.31	4.51	0.11	0.31	0.51	1.11	‡1.51	‡2.51
Lichtenberg	an	—	3.53	—	4.13	4.33	4.53	0.13	0.33	0.53	1.13	‡1.53	‡2.53
Lichtenberg	ab	■3.34	3.54	4.04	4.14	4.34	4.54	0.14	0.34	0.54	1.14	‡1.54	‡2.54
Nöldnerplatz		‡3.36	3.56	4.06	4.16	4.36	4.56	0.16	0.36	0.56	1.16	‡1.56	‡2.56
Ostkreuz	an	‡3.38	3.58	4.08	4.18	4.38	4.58	0.18	0.38	0.58	1.18	‡1.58	‡2.58
Ostkreuz	ab	‡3.38	3.58	4.11	4.21	4.41	5.01	0.21	0.41	1.01	1.18	‡2.01	‡3.01
Warschauer Str.		‡3.40	4.00	4.13	4.23	4.43	5.03	0.23	0.43	1.03	1.20	‡2.03	‡3.03
T Ostbahnhof		■3.42	4.02	4.16	4.25	4.45	5.05	0.25	0.45	1.05	◪1.22	‡2.05	‡3.05
■ Jannowitzbrücke		—	—	—	4.27	4.47	5.07	0.27	0.47	—	‡1.27	‡2.07	—
Alexanderplatz		—	—	—	4.30	4.50	5.10	0.30	0.50	—	‡1.30	‡2.10	—
Marx-Engels-Platz		—	—	—	4.32	4.52	5.12	0.32	0.52	—	‡1.32	‡2.12	—
■ **Friedrichstr.**		—	—	—	4.33	4.53	5.13	0.33	0.53	—	◪1.33	◪2.13	—

■ 0.53 nach 8.51
◪ 1.33 " "

Beachten Sie das untenstehende günstige Zeitkartenangebot der Berliner S-Bahn

S TARIF

	Preisstufe	Einzelfahrkarten	Monatskarten	Dekadenkarten	Schülermonatskarten
	1	0,20 Mark	10,00 Mark	3,30 Mark	5,00 Mark
	2	0,30 Mark	15,00 Mark	5,00 Mark	7,50 Mark
	3	0,50 Mark	25,00 Mark	8,30 Mark	12,50 Mark
	4	0,70 Mark	35,00 Mark	11,60 Mark	17,50 Mark
	5	1,00 Mark	40,00 Mark	13,30 Mark	20,00 Mark
	6	1,10 Mark	45,00 Mark	15,00 Mark	22,50 Mark
	7	1,20 Mark	50,00 Mark	16,60 Mark	25,00 Mark
	8	1,30 Mark	55,00 Mark	18,30 Mark	27,50 Mark

S 105

Bln.-Friedrichstr. (A 6) — Bln.-Ostbahnhof — Ostkreuz — Bln.-Karlshorst — Bln.-Köpenick — Hirschgarten — Bln.-Friedrichshagen (A 8) Erkner
28,1 km

Minutenfolge:		20	20				
■ Friedrichstr.		3.44	23.44	—	—	—	2.44
Marx-Engels-Platz		3.46	23.46	—	—	—	2.46
T Alexanderplatz		3.48	23.48	0.08	1.28	—	2.48
Jannowitzbrücke		3.50	23.50	0.10	1.30	—	2.50
Ostbahnhof		3.52	23.52	0.12	1.32	◪1.52	2.52
Warschauer Str.		3.55	23.55	0.15	1.35	1.55	—
Ostkreuz	an	3.57	23.57	0.17	1.37	1.57	—
Ostkreuz	ab	3.58	23.58	0.18	1.38	↓2.01	—
Rummelsburg		3.59	23.59	0.19	1.39	↓2.02	—
B.-Bf. Rummelsburg		4.02	0.02	0.22	1.42	↓2.05	—
Karlshorst		4.05	0.05	0.25	1.45	↓2.08	—
Wuhlheide		4.08	0.08	0.28	1.48	↓2.11	—
Köpenick		4.12	0.12	0.32	1.52	↓2.14	—
Hirschgarten		4.14	0.14	0.34	1.54	↓2.16	—
T **Friedrichshagen**		4.17	0.17	0.37	1.57	↓2.19	—
Rahnsdorf		4.22	0.22	0.42	2.02	↓2.24	—
Wilhelmshagen		4.25	0.25	0.45	2.05	↓2.27	—
B **Erkner**		4.29	0.29	0.49	2.09	◪2.30	—

Minutenfolge:		20	20					
B **Erkner**		3.23	23.03	23.23	0.43	1.03	◪1.35	◪2.35
Wilhelmshagen		3.27	23.07	23.27	0.47	1.07	↓1.38	↓2.38
Rahnsdorf		3.30	23.10	23.30	0.50	1.10	↓1.41	↓2.41
T **Friedrichshagen**		3.35	23.15	23.35	0.55	1.15	↓1.46	↓2.46
Hirschgarten		3.38	23.18	23.38	0.58	1.18	↓1.49	↓2.49
Köpenick		3.40	23.20	23.40	1.00	1.20	↓1.51	↓2.51
Wuhlheide		3.43	23.23	23.43	1.03	1.23	↓1.54	↓2.54
Karlshorst		3.47	23.27	23.47	1.07	1.27	↓1.57	↓2.57
B.-Bf. Rummelsburg		3.50	23.30	23.50	1.10	1.30	↓2.00	↓3.00
Rummelsburg		3.52	23.32	23.52	1.12	1.32	↓2.03	↓3.03
Ostkreuz	an	3.54	23.34	23.54	1.14	1.34	↓2.04	↓3.04
Ostkreuz	ab	3.55	23.35	23.55	1.15	1.35	↓2.05	↓3.05
Warschauer Str.		3.57	23.37	23.57	1.17	1.37	↓2.07	↓3.07
Ostbahnhof		3.59	23.39	23.59	1.19	1.39	↓2.09	↓3.09
Jannowitzbrücke		4.01	23.41	0.01	1.21	—	↓2.11	↓3.11
T Alexanderplatz		4.04	23.44	0.04	1.24	—	↓2.14	↓3.14
Marx-Engels-Platz		4.06	23.46	—	—	—	↓2.16	↓3.16
■ Friedrichstr.		4.08	23.48	—	—	—	↓2.18	↓3.18

Mit der S-Bahn
schnell, sicher und bequem

Auszug aus den Tarifbestimmungen für den Berliner S-Bahn-Verkehr

Preisstufen von einem Bahnhof der Strecken Schönhauser Allee—Treptower Park/Friedrichstraße—Ostkreuz

nach	Preisstufe	nach	Preisstufe	nach	Preisstufe	nach	Preisstufe
Adlershof	1	Friedrichstr.	1	Marx-Engels-Platz	1	Schöneweide, Bbf	1
Alexanderplatz	1	Greifswalder Str.	1	Neuenhagen (b Berlin)	2	Schönfließ	3
Altglienicke	2	Grünau	2	Nöldnerplatz	1	Schönhauser Allee	1
Baumschulenweg	1	Grünbergallee	2	Oberspree	1	Spindlersfeld	3
Bergfelde (b Berlin)	3	Hirschgarten	1	Oranienburg	3	Strausberg	4
Bernau (b Berlin)	3	Hohen Neuendorf (b Berlin)	3	Ostbahnhof	1	Strausberg Stadt	4
Biesdorf	1	Hoppegarten (Mark)	2	Ostkreuz	1	Strausberg Nord	4
Birkenwerder (b Berlin)	3	Jannowitzbrücke	1	Paukow	1	Treptower Park	1
Blankenburg	1	Karlshorst	1	Paukow-Heinersdorf	1	Warschauer Str.	1
Borgsdorf	3	Karow	1	Petershagen Nord	3	Wildau	3
Buch	2	Kaulsdorf	2	Pflanterwald	1	Wilhelmshagen	2
Eichwalde	2	Köniqs Wusterhausen	3	Prenzlauer Allee	1	Wuhlheide	1
Erkner	3	Köpenick	3	Rahnsdorf	2	Flughafen	2
Frankfurter Allee	1	Lehnitz	3	Röntgental	3	Berlin-Schönefeld	2
Fredersdorf (b Berlin)	3	Leninallee	1	Rummelsburg	1	Zentralviehhof	1
Friedrichsfelde Ost	1	Lichtenberg	1	Rummelsburg, Bbf	1	Zepernick (b Bernau)	2
Friedrichsagen	2	Mahlsdorf	2	Schöneweide	1	Zeuthen	3

S 110

Bln.-Friedrichstr. (A 6) — Bln.-Ostbahnhof — Treptower Park — Bln.-Schöneweide — Bln.-Grünau — Eichwalde (G 11) — Königs Wusterhausen
33,8 km

Minutenfolge:		20					
Friedrichstr.		—	—	4.12	0.32	0.52	1.12	1.32	1.52	◪2.52
Marx-Engels-Platz		—	—	4.14	0.34	0.54	1.14	1.34	1.54	2.54
B Alexanderplatz		—	—	4.16	0.36	0.56	1.16	1.36	1.56	2.56
Jannowitzbrücke		—	—	4.18	0.38	0.58	1.18	1.38	1.58	2.58
Ostbahnhof		—	—	4.20	0.40	1.00	1.20	1.40	2.00	3.00
Warschauer Str.		—	—	4.23	0.43	1.03	1.23	1.43	2.03	3.03
Treptower Park		—	—	4.27	0.47	1.07	1.27	1.47	2.07	3.07
Pflanterwald		—	—	4.30	0.50	1.10	1.30	1.50	2.10	3.10
Baumschulenweg		—	—	4.33	0.53	1.13	1.33	1.53	2.13	3.13
Schöneweide	an	—	—	4.35	0.55	1.15	1.35	1.55	2.15	3.15
Schöneweide	ab	3.56	◪4.16	4.36	0.56	1.16	1.36	—	2.18	3.18
B.-Bf. Schöneweide		3.58	↓4.18	4.38	0.58	1.18	1.38	—	2.21	3.21
Adlershof		4.01	↓4.21	4.41	1.01	1.21	1.41	—	2.23	3.23
B **Grünau**	an	4.05	◪4.25	4.45	1.05	1.25	1.45	—	2.25	3.25
Grünau	ab	4.06	4.26	4.46	1.06	◪1.26	1.46	—	◪2.27	3.27
Eichwalde		4.12	4.32	4.52	1.12	↓1.32	1.52	—	↓2.33	3.33
Zeuthen		4.15	4.35	4.55	1.15	↓1.35	1.55	—	↓2.37	3.37
Wildau		4.19	4.39	4.59	1.19	↓1.39	1.59	—	↓2.41	3.41
Königs Wusterhausen		4.23	4.43	5.03	1.23	◪1.43	2.03	—	◪2.44	◪3.44

Minutenfolge:		20						
Königs Wusterhausen		—	—	—	◪3.48	4.08	1.08	◪1.28	1.48	◪2.48
Wildau		—	—	—	3.51	4.11	1.11	↓1.31	1.51	↓2.51
Zeuthen		—	—	—	↓3.56	4.16	1.16	↓1.36	1.56	↓2.56
Eichwalde		—	—	—	↓4.00	4.20	1.20	↓1.40	2.00	↓3.00
Grünau	an	—	—	—	◪4.05	4.25	1.25	↓1.45	2.05	↓3.05
B **Grünau**	ab	—	—	◪3.46	4.06	4.26	1.26	↓1.46	◪2.06	↓3.06
Adlershof		—	—	↓3.50	4.10	4.30	1.30	↓1.50	↓2.10	↓3.10
B.-Bf. Schöneweide		—	—	↓3.53	4.15	4.33	1.33	↓1.53	↓2.13	↓3.13
Schöneweide		—	—	◪3.55	4.15	4.35	1.35	◪1.54	◪2.15	◪3.14
Baumschulenweg		—	—	3.58	4.18	4.38	1.38	—	↓2.18	—
Pflanterwald		—	—	4.01	4.21	4.41	1.41	—	↓2.21	—
Treptower Park		—	—	4.04	4.24	4.44	1.44	—	↓2.24	—
Ostkreuz		—	—	4.07	4.27	4.47	1.47	—	↓2.27	—
Warschauer Str.		—	—	4.09	4.29	4.49	1.49	—	↓2.29	—
Ostbahnhof		◪3.31	3.51	4.11	4.31	4.51	1.51	—	↓2.31	—
Jannowitzbrücke		↓3.33	3.53	4.13	4.33	4.53	1.53	—	↓2.33	—
B Alexanderplatz		↓3.36	3.56	4.16	4.36	4.56	1.56	—	↓2.36	—
Marx-Engels-Platz		↓3.38	3.58	4.18	4.38	4.58	1.58	—	↓2.38	—
Friedrichstr.		◪3.40	4.00	4.20	4.40	5.00	2.00	—	◪2.40	—

Zur Beschleunigung

der Abfertigung halten wir für unsere Fahrgäste bereit:

Fahrkarten-Entwerter

Wir bitten Sie zu beachten, daß Lochung bzw. Prägung und Datum erkennbar sein müssen.

Fahrkarten-Automaten

Sie können für eine Fahrt in den Preisstufen 4 bis 8 mehrere aus dem Automaten erworbene Fahrkarten der Preisstufen 1 bis 3 benutzen, wenn diese insgesamt den tarifmäßigen Gesamtfahrpreis ergeben.

Touristen-Fahrkarte für die Preisstufen 1 und 2.

Die Karte können Sie zum Preise von 1,— Mark erhalten. Wollen Sie die Verkehrsmittel des VEB Kombinat Berliner Verkehrsbetriebe benutzen, empfehlen wir Ihnen eine kombinierte

Touristen-Fahrkarte

zum Preise von 2,— Mark.

Nähere Auskünfte erteilen die Fahrkartenausgaben.

S 115

Bln.-Friedrichstr. (A 6) — Bln.-Ostbahnhof — Treptower Park — Bln.-Schöneweide — Bln.-Adlershof — Altglienicke — Flughafen Bln.-Schönefeld (E 11)
24,1 km

Minutenfolge:		20											
Friedrichstr.	—	—	4.02	1.02	1.22	—	—	—	4.10	0.10	0.30	0.50	1.10	1.30	—	—	—
Marx-Engels-Platz	—	—	4.04	1.04	1.24	—	—	—	4.13	0.13	0.33	0.53	1.13	1.33	—	—	—
Alexanderplatz	—	—	4.06	1.06	1.26	—	—	—	4.15	0.15	0.35	0.55	1.15	1.35	—	—	—
Jannowitzbrücke	—	—	4.08	1.08	1.28	—	—	—	4.20	0.20	0.40	1.00	1.20	1.40	—	—	—
Ostbahnhof	—	—	4.10	1.10	1.30	—	—	—	4.23	0.23	0.43	1.03	1.23	1.43	—	—	—
Warschauer Str.	—	—	4.13	1.13	1.33	—	—	—	3.45	—	4.25	0.25	0.45	1.05	1.25	1.45	—
Ostkreuz	↓	↓	↓	↓	↓	—	—	—	3.48	—	4.28	0.28	0.48	1.08	—	1.48	—
Treptower Park	—	—	4.17	1.17	1.37	—	—	—	3.51	—	4.31	0.31	0.51	1.11	—	1.51	—
Pflanterwald	—	—	4.20	1.20	1.40	—	—	—	3.54	—	4.34	0.34	0.54	1.14	—	1.54	—
Baumschulenweg	—	—	4.23	1.23	1.43	—	—	—	3.57	—	4.37	0.37	0.57	1.17	—	1.57	—
Schöneweide	4.06	4.20	1.26	1.45	—	—	—	—	3.39	3.59	—	4.39	0.39	0.59	1.19	—	1.59	—
B.-Bf. Schöneweide	4.08	4.28	1.28	—	—	—	—	—	3.41	4.01	4.21	4.41	0.41	1.06	—	—	2.01	—
Adlershof	4.11	4.31	1.31	—	—	—	—	—	3.43	4.03	4.23	4.43	0.43	1.08	—	—	—
Altglienicke	4.15	4.35	1.35	—	—	—	—	—	3.46	4.06	4.26	4.46	0.46	1.11	—	—	—
Grünbergallee	4.18	4.38	1.38	—	—	—	—	—	3.48	4.08	4.28	4.48	0.48	1.13	—	—	—
Schönefeld	4.21	4.41	1.41	—	—	—	—	—	3.50	4.10	4.30	4.50	0.50	1.15	—	—	—

Minutenfolge:		20											
Schönefeld	—	—	—	4.10	0.10	0.30	0.50	1.10	1.30	—	—	—
Grünbergallee	—	—	—	4.13	0.13	0.33	0.53	1.13	1.33	—	—	—
Altglienicke	—	—	—	4.15	0.15	0.35	0.55	1.15	1.35	—	—	—
Adlershof	—	—	—	4.20	0.20	0.40	1.00	1.20	1.40	—	—	—
B.-Bf. Schöneweide	—	—	—	4.23	0.23	0.43	1.03	1.23	1.43	—	—	—
Schöneweide	—	3.45	—	4.25	0.25	0.45	1.05	1.25	1.45	—	—	—
Baumschulenweg	—	3.48	—	4.28	0.28	0.48	1.08	—	1.48	—	—	—
Pflanterwald	—	3.51	—	4.31	0.31	0.51	1.11	—	1.51	—	—	—
Treptower Park	—	3.54	—	4.34	0.34	0.54	1.14	—	1.54	—	—	—
Ostkreuz	—	3.57	—	4.37	0.37	0.57	1.17	—	1.57	—	—	—
Warschauer Str.	3.39	3.59	—	4.39	0.39	0.59	1.19	—	1.59	—	—	—
Ostbahnhof	3.41	4.01	4.21	4.41	0.41	1.06	—	—	2.01	—	—	—
Jannowitzbrücke	3.43	4.03	4.23	4.43	0.43	1.08	—	—	—	—	—	—
Alexanderplatz	3.46	4.06	4.26	4.46	0.46	1.11	—	—	—	—	—	—
Marx-Engels-Platz	3.48	4.08	4.28	4.48	0.48	1.13	—	—	—	—	—	—
Friedrichstr.	3.50	4.10	4.30	4.50	0.50	1.15	—	—	—	—	—	—

S 140

Oranienburg — Birkenwerder — Bln.-Blankenburg (C 3) — Schönhauser Allee — Bln.-Greifswalder Str. — Bln.-Frankfurter Allee — Ostkreuz — Treptower Park — Pränterwald — **Bln.-Schönewide (E 9) — Flughafen Bln.-Schönefeld (E 11)** 47,9 km/57,4 km

Minutenfolge:	20				20				20				20			
Oranienburg	—	3.50	9.10	9.30	—	10.10	19.30	19.50	22.10	22.30	22.50	23.30	0.10	0.50	1.10	▯2.10
Lehnitz	—	3.52	9.12	9.32	—	10.12	19.32	19.52	22.12	22.32	22.52	23.32	0.12	0.52	1.12	↓2.12
Borgsdorf	—	3.56	9.16	9.36	—	10.16	19.36	19.56	22.16	22.36	22.56	23.36	0.16	0.56	1.16	↓2.16
Birkenwerder	—	4.02	9.22	9.41	—	10.22	19.42	20.02	22.22	22.42	23.02	23.42	0.22	1.02	1.22	↓2.22
Hohen Neuendorf	—	4.05	9.25	9.45	—	10.25	19.45	20.05	22.25	22.45	23.05	23.45	0.25	1.05	1.25	↓2.25
Bergfelde	—	4.09	9.29	—	—	10.29	19.49	20.09	22.29	22.49	23.09	23.49	0.29	1.09	1.29	↓2.29
Schönfließ	—	4.12	9.32	—	—	10.32	19.52	20.12	22.32	22.52	23.12	23.52	0.32	1.12	1.32	↓2.32
Blankenburg	▯4.04	4.24	9.44	10.04	10.24	10.44	20.04	20.24	22.44	23.04	23.24	0.04	0.44	1.24	1.44	↓2.44
Pankow-Heinersdorf	↓4.07	4.27	9.47	10.07	10.27	10.47	20.07	20.27	22.47	23.07	23.27	0.07	0.47	1.27	1.47	↓2.47
Pankow	↓4.09	4.29	9.49	10.09	10.29	10.49	20.09	20.29	22.49	23.09	23.29	0.09	0.49	1.29	1.49	↓2.49
Schönhauser Allee	↓4.14	4.34	9.54	10.14	10.34	10.54	20.14	20.34	22.54	23.14	23.34	0.14	0.54	1.34	1.54	↓2.54
Prenzlauer Allee	↓4.16	4.36	9.56	10.16	10.36	10.56	20.16	20.36	22.56	23.16	23.36	0.16	0.56	1.36	1.56	↓2.56
Greifswalder Str.	↓4.18	4.38	9.58	10.18	10.38	10.58	20.18	20.38	22.58	23.18	23.38	0.18	0.58	1.38	1.58	↓2.58
Leinnallee	↓4.20	4.40	10.00	10.20	10.40	11.00	20.20	20.40	23.00	23.20	23.40	0.20	1.00	1.40	2.00	↓3.00
Zentralviehhof	↓4.22	4.42	10.02	10.22	10.42	11.02	20.22	20.42	23.02	23.22	23.42	0.22	1.02	1.42	2.02	↓3.02
Frankfurter Allee	↓4.25	4.45	10.05	10.25	10.45	11.05	20.25	20.45	23.05	23.25	23.45	0.25	1.05	1.45	2.05	↓3.05
Ostkreuz	↓4.27	4.47	10.07	10.27	10.47	11.07	20.27	20.47	23.07	[23.30]	23.47	0.27	1.07	[1.50]	2.07	↓3.07
Treptower Park	↓4.30	4.50	10.10	10.30	10.50	11.10	20.30	20.50	23.10	—	23.50	0.30	1.10	—	2.10	↓3.10
Pränterwald	↓4.33	4.53	10.13	10.33	10.53	11.13	20.33	20.53	23.13	—	23.53	0.33	1.13	—	2.13	↓3.13
Baumschulenweg	↓4.36	4.56	10.16	10.36	10.56	11.16	20.36	20.56	23.16	—	23.56	0.36	1.16	—	2.16	↓3.16
Schöneweide an	▯4.38	4.58	10.18	10.38	10.58	11.18	20.38	20.58	23.18	—	23.58	0.38	1.18	—	2.18	▯3.18
Schöneweide ab	4.39	4.59	10.19	10.39	10.59	11.19	20.39	—	—	—	—	—	▯1.19	—	▯2.21	—
B.-Bf. Schöneweide	4.41	5.01	10.21	10.41	11.01	11.21	20.41	—	—	—	—	—	↓1.21	—	↓2.23	—
Adlershof	4.44	5.04	10.24	10.44	11.04	11.24	20.44	—	—	—	—	—	↓1.24	—	↓2.26	—
Altglienicke	4.48	5.08	10.28	10.48	11.08	11.28	20.48	—	—	—	—	—	↓1.28	—	↓2.30	—
Grünbergallee	4.51	5.11	10.31	10.51	11.11	11.31	20.51	[] Ankunft Ostbahnhof					↓1.31	—	↓2.33	—
Schönefeld	4.54	5.14	10.34	10.54	11.14	11.34	20.54	() Ab Warschauer Str.					▯1.34	—	▯2.36	—

Minutenfolge:	20				20				20				20			
Schönefeld	—	—	—	—	5.03	8.43	9.03	9.23	9.43	21.03	—	—	—	—	↓1.43	↓2.43
Grünbergallee	—	—	—	—	5.06	8.46	9.06	9.26	9.46	21.06	—	—	—	—	↓1.46	↓2.46
Altglienicke	—	—	—	—	5.08	8.48	9.08	9.28	9.48	21.08	—	—	—	—	↓1.48	↓2.48
Adlershof	—	—	—	—	5.13	8.53	9.13	9.33	9.53	21.13	—	—	—	—	↓1.53	↓2.53
B.-Bf. Schöneweide	—	—	—	—	5.16	8.56	9.16	9.36	9.56	21.16	—	—	—	—	↓1.56	↓2.56
Schöneweide	—	—	—	4.38	4.58	5.18	8.58	9.18	9.38	9.58	21.18	21.38	23.58	0.38	1.18	↓1.58	↓2.58
Baumschulenweg	—	—	—	4.41	5.01	5.21	9.01	9.21	9.41	10.01	21.21	21.41	0.01	0.41	1.21	↓2.01	↓3.01
Pränterwald	—	—	—	4.44	5.04	5.24	9.04	9.24	9.44	10.04	21.24	21.44	0.04	0.44	1.24	↓2.04	↓3.04
Treptower Park	—	(4.07)	(4.27)	4.47	5.07	5.27	9.07	9.27	9.47	10.07	21.27	21.47	0.07	0.47	1.27	↓2.07	↓3.07
Ostkreuz	—	4.10	4.30	4.50	5.10	5.30	9.10	9.30	9.50	10.10	21.30	21.50	0.10	0.50	1.30	↓2.10	↓3.10
Frankfurter Allee	—	4.12	4.32	4.52	5.12	5.32	9.12	9.32	9.52	10.12	21.32	21.52	0.12	0.52	1.32	↓2.12	↓3.12
Zentralviehhof	—	4.14	4.34	4.54	5.14	5.34	9.14	9.34	9.54	10.14	21.34	21.54	0.14	0.54	1.34	↓2.14	↓3.14
Leinnallee	—	4.17	4.37	4.57	5.17	5.37	9.17	9.37	9.57	10.17	21.37	21.57	0.17	0.57	1.37	↓2.17	↓3.17
Greifswalder Str.	—	4.19	4.39	4.59	5.19	5.39	9.19	9.39	9.59	10.19	21.39	21.59	0.19	0.59	1.39	↓2.19	↓3.19
Prenzlauer Allee	—	4.21	4.41	5.01	5.21	5.41	9.21	9.41	10.01	10.21	21.41	22.01	0.21	1.01	1.41	↓2.21	↓3.21
Schönhauser Allee	—	4.24	4.44	5.04	5.24	5.44	9.24	9.44	10.04	10.24	21.44	22.04	0.24	1.04	1.44	↓2.24	↓3.24
Pankow	—	4.28	4.48	5.08	5.28	5.48	9.28	9.48	10.08	10.28	21.48	22.08	0.28	1.08	1.48	↓2.28	↓3.28
Pankow-Heinersdorf	—	4.31	4.51	5.11	5.31	5.51	9.31	9.51	10.11	10.31	21.51	22.11	0.31	1.11	1.51	↓2.31	↓3.31
Blankenburg	—	4.34	4.54	5.14	5.34	5.54	9.34	9.53	10.13	10.34	21.54	22.14	0.34	1.14	1.54	↓2.34	▯3.33
Schönfließ	—	4.45	5.05	5.25	5.45	6.05	9.45	—	—	10.45	22.05	22.25	0.45	1.25	2.05	↓2.45	—
Bergfelde	—	4.47	5.07	5.27	5.47	6.07	9.47	—	—	10.47	22.07	22.27	0.47	1.27	2.07	↓2.47	—
Hohen Neuendorf	—	4.52	5.12	5.32	5.52	6.12	9.52	10.12	—	10.52	22.12	22.32	0.52	1.32	2.12	↓2.52	—
Birkenwerder	4.15	4.55	5.15	5.35	5.55	6.15	9.55	10.15	—	10.55	22.15	22.35	0.55	1.35	1.15	↓2.55	—
Borgsdorf	4.19	4.59	5.19	5.39	5.59	6.19	9.59	10.19	—	10.59	22.19	22.39	0.59	1.39	2.19	↓2.59	—
Lehnitz	4.23	5.03	5.23	5.43	6.03	6.23	10.03	10.23	—	11.03	22.23	22.43	1.03	1.43	2.23	↓3.03	—
Oranienburg	4.26	5.06	5.26	5.46	6.06	6.26	10.06	10.26	—	11.06	22.26	22.46	1.06	1.46	2.26	▯3.06	—

S-Bahn — schnell, sicher und bequem!

S Zu 140

Bln.-Buch (E 1) — Bln.-Blankenburg — Bln.-Pankow — Schönhauser Allee — Bln.-Greifswalder Str. — Leinnallee — Bln.-Frankfurter Allee — Ostkreuz — (Treptower Park — Pränterwald — **Bln.-Schöneweide (E 9)**) — Warschauer Str. — Bln.-Ostbahnhof — Jannowitzbrücke — **Bln.-Alexanderplatz (B 6)** 25,0 km/24,0 km

Minutenfolge:	▯ 20				▯ 20			
Buch	5.28	18.08	18.28	20.08	5.28	20.08	—	—
Karow	5.33	18.13	18.33	20.13	5.33	20.13	—	—
Blankenburg	5.37	18.17	18.37	20.17	5.37	20.17	20.37	21.37
Pkw.-Heinersdorf	5.39	18.19	18.39	20.19	5.39	20.19	20.39	21.39
Pankow	5.42	18.22	18.42	20.22	5.42	20.22	20.42	21.42
Schönhauser Allee	5.46	18.26	18.46	20.26	5.46	20.26	20.46	21.46
Prenzlauer Allee	5.48	18.28	18.48	20.28	5.48	20.28	20.48	21.48
Greifswalder Str.	5.50	18.30	18.50	20.30	5.50	20.30	20.50	21.50
Leinnallee	5.53	18.33	18.53	20.33	5.53	20.33	20.53	21.53
Zentralviehhof	5.55	18.35	18.55	20.35	5.55	20.35	20.55	21.55
Frankfurter Allee	5.57	18.37	18.57	20.37	5.57	20.37	20.57	21.57
Ostkreuz	↓	↓	↓	↓	6.01	20.41	21.01	22.01
Treptower Park	—	—	—	—	6.03	20.43	21.03	22.03
Pränterwald	—	—	—	—	6.06	20.46	21.06	22.06
Baumschulenweg	—	—	—	—	6.09	20.49	21.09	22.09
Schöneweide	—	—	—	—	6.11	20.51	21.11	22.11
Warschauer Str.	6.01	18.41	19.01	20.41	—	—	—	—
Ostbahnhof	6.03	18.43	19.03	20.43	—	—	—	—
Jannowitzbrücke	6.05	18.45	—	—	—	—	—	—
Alexanderplatz	6.07	18.47	—	—	—	—	—	—

Minutenfolge:	■ 20				▯ 20			
Alexanderplatz	4.24	19.04	—	—	—	—	—	—
Jannowitzbrücke	4.26	19.06	—	—	—	—	—	—
Ostbahnhof	4.28	19.08	—	—	—	—	—	—
Warschauer Str.	4.31	19.11	—	—	—	—	—	—
Schöneweide	—	—	4.23	19.03	19.23	20.43	—	—
Baumschulenweg	—	—	4.26	19.06	19.26	20.46	—	—
Pränterwald	—	—	4.28	19.08	19.28	20.48	—	—
Treptower Park	—	—	4.31	19.11	19.31	20.51	—	—
Ostkreuz	4.33	19.13	4.33	19.13	19.33	20.53	—	—
Frankfurter Allee	4.36	19.16	4.36	19.16	19.36	20.56	—	—
Zentralviehhof	4.38	19.18	4.38	19.18	19.38	20.58	—	—
Leinnallee	4.40	19.20	4.40	19.20	19.40	21.00	—	—
Greifswalder Str.	4.43	19.23	4.43	19.23	19.43	21.03	—	—
Prenzlauer Allee	4.45	19.25	4.45	19.25	19.45	21.05	—	—
Schönhauser Allee	4.48	19.28	4.48	19.28	19.48	21.08	—	—
Pankow	4.52	19.32	4.52	19.32	19.52	21.12	—	—
Pkw.-Heinersdorf	4.55	19.35	4.55	19.35	19.55	21.15	—	—
Blankenburg	4.57	19.37	4.57	19.37	19.57	21.17	—	—
Karow	5.02	19.42	5.02	19.42	—	—	—	—
Buch	5.05	19.45	5.05	19.45	—	—	—	—

Einheitliche Fahrausweise für BVB und S-Bahn

(Preisstufe 1)

Seit Februar 1976

Nähere Einzelheiten siehe letzte Umschlagseite

S 141

Bernau (b. Berlin) — Bln.-Buch (E 1) — Bln.-Blankenburg — Bln.-Pankow — Schönhauser Allee — Bln.-Greifswalder Str. — Leinallee — Bln.-Frankfurter Allee — Ostkreuz — Treptower Park — Bln.-Schöneweide — **Bln.-Grünau (E 10) — Zeuthen** 42.0 Km 54.0 Km

Minutenfolge:		20	20	20	20	20	20	20	20	20	20	20	20	20	20	20	20	20	20	20	20	20	20	20	20
Bernau		3.47	6.27	6.47	13.27	13.47	16.27	18.27	0.27	1.07	◪2.07	◪3.07	—	—	—	—	—	—	—	—	—	—	—	—	—
Zepernick		3.51	6.31	6.51	13.31	13.51	16.31	18.31	0.31	1.11	↓2.11	↓3.11	—	—	—	—	—	—	—	—	—	—	—	—	—
Rosengarten		3.54	6.34	6.54	13.34	13.54	16.34	18.34	0.34	1.14	↓2.14	↓3.14	—	—	—	—	—	—	—	—	—	—	—	—	—
Buch	an	3.57	6.37	6.57	13.37	13.57	16.37	18.37	0.37	1.17	↓2.17	↓3.17	—	—	—	—	—	—	—	—	—	—	—	—	—
Buch	ab	3.58	6.38	6.58	13.38	13.58	16.38	18.38	0.38	1.18	↓2.18	↓3.18	—	—	—	—	—	—	—	—	—	—	—	—	—
Karow		4.03	6.43	7.03	13.43	14.03	16.43	18.43	0.43	1.23	↓2.23	↓3.23	—	—	—	—	—	—	—	—	—	—	—	—	—
Blankenburg	an	4.06	6.46	7.06	13.46	14.06	16.46	18.46	0.46	1.26	◪2.26	◪3.26	—	—	—	—	—	—	—	—	—	—	—	—	—
Blankenburg	ab	4.07	6.47	7.07	13.47	14.07	16.47	18.47	0.47	1.27	—	—	—	—	—	—	—	—	—	—	—	—	—	—	—
Pankow-Heinersdorf		4.10	6.50	7.10	13.50	14.10	16.50	18.50	0.50	1.30	—	—	—	—	—	—	—	—	—	—	—	—	—	—	—
Pankow		4.13	6.53	7.13	13.53	14.13	16.53	18.53	0.53	1.33	—	—	—	—	—	—	—	—	—	—	—	—	—	—	—
Schönhauser Allee		4.17	6.57	7.17	13.57	14.17	16.57	18.57	0.57	1.37	—	—	—	—	—	—	—	—	—	—	—	—	—	—	—
Prenzlauer Allee		4.19	6.59	7.19	13.59	14.19	16.59	18.59	0.59	1.39	—	—	—	—	—	—	—	—	—	—	—	—	—	—	—
Greifswalder Str.		4.21	7.01	7.21	14.01	14.21	17.01	19.01	1.01	1.41	—	—	—	—	—	—	—	—	—	—	—	—	—	—	—
Leinallee		4.23	7.03	7.23	14.03	14.23	17.03	19.03	1.03	1.43	—	—	—	—	—	—	—	—	—	—	—	—	—	—	—
Zentralviehhof		4.25	7.05	7.25	14.05	14.25	17.05	19.05	1.05	1.45	—	—	—	—	—	—	—	—	—	—	—	—	—	—	—
Frankfurter Allee		4.28	7.08	7.28	14.08	14.28	17.08	19.08	1.08	1.48	—	—	—	—	—	—	—	—	—	—	—	—	—	—	—
Ostkreuz		4.30	7.10	7.30	14.10	14.30	17.10	19.10	1.10	1.50	—	—	—	—	—	—	—	—	—	—	—	—	—	—	—
Treptower Park		4.33	7.13	7.33	14.13	14.33	17.13	19.13	1.13	1.53	—	—	—	—	—	—	—	—	—	—	—	—	—	—	—
Plänterwald		4.36	7.16	7.36	14.16	14.36	17.16	19.16	1.16	1.56	—	—	—	—	—	—	—	—	—	—	—	—	—	—	—
Baumschulenweg		4.39	7.19	7.39	14.19	14.39	17.19	19.19	1.19	1.59	—	—	—	—	—	—	—	—	—	—	—	—	—	—	—
Schöneweide		4.42	7.22	7.42	14.22	14.42	17.22	19.22	1.22	2.02	—	—	—	—	—	—	—	—	—	—	—	—	—	—	—
B.-H. Schöneweide		4.44	7.24	7.44	14.24	14.44	17.24	19.24	1.24	2.04	—	—	—	—	—	—	—	—	—	—	—	—	—	—	—
Adlershof		4.47	7.27	7.47	14.27	14.47	17.27	19.27	1.27	2.07	—	—	—	—	—	—	—	—	—	—	—	—	—	—	—
Grünau	an	4.51	7.31	7.51	14.31	14.51	17.31	19.31	1.31	2.11	—	—	—	—	—	—	—	—	—	—	—	—	—	—	—

Minutenfolge:		40	40			
Grünau	ab	■14.52	17.32	—	—	—
Eichwalde	an	14.57	17.37	—	—	—
Eichwalde	ab	15.00	17.40	—	—	—
Zeuthen		■15.03	17.43	—	—	—

Minutenfolge:		40	40			
Zeuthen		— —	■15.08 7.48	—	■15.08 17.48	— —
Eichwalde	an	— —	15.11 7.51	—	15.11 17.51	— —
Eichwalde	ab	— —	15.15 7.55	—	15.15 17.55	— —
Grünau	an	— —	■15.20 8.00	—	■15.20 18.00	— —

Minutenfolge:		20	20	20	20	20	20	20	20	20	20	20	20	20	20	20	20	20	20	20	20	20	20	20	20
Grünau	ab	3.41	5.01	5.21	8.01	15.01	15.21	18.01	0.21	1.01	—	—	—	—	—	—	—	—	—	—	—	—	—	—	—
Adlershof		3.45	5.05	5.25	8.05	15.05	15.25	18.05	0.25	1.05	—	—	—	—	—	—	—	—	—	—	—	—	—	—	—
B.-H.-Schöneweide		3.48	5.08	5.28	8.08	15.08	15.28	18.08	0.28	1.08	—	—	—	—	—	—	—	—	—	—	—	—	—	—	—
Schöneweide		3.50	5.10	5.30	8.10	15.10	15.30	18.10	0.30	1.10	—	—	—	—	—	—	—	—	—	—	—	—	—	—	—
Baumschulenweg		3.53	5.13	5.33	8.13	15.13	15.33	18.13	0.33	1.13	—	—	—	—	—	—	—	—	—	—	—	—	—	—	—
Plänterwald		3.56	5.16	5.36	8.16	15.16	15.36	18.16	0.36	1.16	—	—	—	—	—	—	—	—	—	—	—	—	—	—	—
Treptower Park		3.59	5.19	5.39	8.19	15.19	15.39	18.19	0.39	1.19	—	—	—	—	—	—	—	—	—	—	—	—	—	—	—
Ostkreuz		4.02	5.22	5.42	8.22	15.22	15.42	18.22	0.42	1.22	—	—	—	—	—	—	—	—	—	—	—	—	—	—	—
Frankfurter Allee		4.04	5.24	5.44	8.24	15.24	15.44	18.24	0.44	1.24	—	—	—	—	—	—	—	—	—	—	—	—	—	—	—
Zentralviehhof		4.06	5.26	5.46	8.26	15.26	15.46	18.26	0.46	1.26	—	—	—	—	—	—	—	—	—	—	—	—	—	—	—
Leinallee		4.08	5.28	5.48	8.28	15.28	15.48	18.28	0.48	1.28	—	—	—	—	—	—	—	—	—	—	—	—	—	—	—
Greifswalder Str.		4.11	5.31	5.51	8.31	15.31	15.51	18.31	0.51	1.31	—	—	—	—	—	—	—	—	—	—	—	—	—	—	—
Prenzlauer Allee		4.13	5.33	5.53	8.33	15.33	15.53	18.33	0.53	1.33	—	—	—	—	—	—	—	—	—	—	—	—	—	—	—
Schönhauser Allee		4.15	5.35	5.55	8.35	15.35	15.55	18.35	0.55	1.35	—	—	—	—	—	—	—	—	—	—	—	—	—	—	—
Pankow		4.20	5.40	6.00	8.40	15.40	16.00	18.40	1.00	1.40	—	—	—	—	—	—	—	—	—	—	—	—	—	—	—
Pankow-Heinersdorf		4.23	5.43	6.03	8.43	15.43	16.03	18.43	1.03	1.43	—	—	—	—	—	—	—	—	—	—	—	—	—	—	—
Blankenburg	an	4.25	5.45	6.05	8.45	15.45	16.05	18.45	1.05	1.45	—	—	—	—	—	—	—	—	—	—	—	—	—	—	—
Blankenburg	ab	4.27	5.47	6.07	8.47	15.47	16.07	18.47	1.07	1.47	◪2.47	◪3.47	—	—	—	—	—	—	—	—	—	—	—	—	—
Karow	an	4.32	5.52	6.12	8.52	15.52	16.12	18.52	1.12	1.52	↓2.52	↓3.52	—	—	—	—	—	—	—	—	—	—	—	—	—
Buch	an	4.35	5.55	6.15	8.55	15.55	16.15	18.55	1.15	1.55	↓2.55	↓3.55	—	—	—	—	—	—	—	—	—	—	—	—	—
Buch	ab	4.37	5.57	6.17	8.57	15.57	16.17	18.57	1.17	1.57	↓2.57	↓3.57	—	—	—	—	—	—	—	—	—	—	—	—	—
Rosengarten		4.39	5.59	6.19	8.59	15.59	16.19	18.59	1.19	1.59	↓2.59	↓3.59	—	—	—	—	—	—	—	—	—	—	—	—	—
Zepernick		4.42	6.02	6.22	9.02	16.02	16.22	19.02	1.22	2.02	↓3.02	↓4.02	—	—	—	—	—	—	—	—	—	—	—	—	—
Bernau		4.46	6.06	6.26	9.06	16.06	16.26	19.06	1.26	2.06	◪3.06	◪4.06	—	—	—	—	—	—	—	—	—	—	—	—	—

Türen während der Fahrt nicht öffnen!

SYMBOLE
dienen Ihrer Orientierung

Für Mutter und Kind

Sitzplatz für Schwerbeschädigte

Für Reisende mit Tragtaschen und Hunden

Durchgang mit Selbstlochung

Durchgang für Zeitkarten

S 142

Bln.-Blankenburg (C, D 3) — Bln.-Pankow — Schönhauser Allee — Bln.-Greifswalder Str. — Leinallee — Bln.-Frankfurter Allee — Ostkreuz — Treptower Park — Baumschulenweg — **Bln.-Schöneweide (E 9)** — Oberspree — **Bln.-Spindlersfeld (E 9)** 25.0 Km

Minutenfolge:		■	20	20	20	20	20	20	20	20	20	20	20	20	20	20	20	20	20	20	◪	20
Spindlersfeld		3.39	4.01	4.41	5.01	20.41	21.01	21.21	21.37	21.57	22.12	22.29	1.09	1.39	2.39	3.39	4.09	1.09				
Oberspree		3.41	4.04	4.44	5.04	20.44	21.04	21.24	21.39	21.59	22.15	22.31	1.11	1.41	2.41	3.41	4.11	1.11				
R **Schöneweide**		3.44	4.07	4.47	5.07	20.47	21.07	21.27	21.42	22.02	22.18	22.34	1.14	1.44	2.44	3.44	4.14	1.14				
Baumschulenweg		—	—	—	5.10	20.50	—	—	—	—	—	—	—	—	—	—	—	—				
Plänterwald		—	—	—	5.13	20.53	—	—	—	—	—	—	Nur in den		—	—	—	—				
Treptower Park		—	—	—	5.16	20.56	—	—	—	—	—	—	Nächten		—	—	—	—				
Ostkreuz	an	—	—	—	5.18	20.58	—	—	—	—	—	—	Freitag		—	—	—	—				
Ostkreuz	ab	—	—	—	5.19	20.59	—	—	—	—	—	—	Sonnabend		—	—	—	—				
Frankfurter Allee		—	—	—	5.21	21.01	—	—	—	—	—	—	und		—	—	—	—				
Zentralviehhof		—	—	—	5.23	21.03	—	—	—	—	—	—	Sonnabend/		—	—	—	—				
Leinallee		—	—	—	5.25	21.05	—	—	—	—	—	—	Sonntag		—	—	—	—				
Greifswalder Str.		—	—	—	5.28	21.08	—	—	—	—	—	—	—	—	—	—	—	—				
Prenzlauer Allee		—	—	—	5.30	21.10	—	—	—	—	—	—	—	—	—	—	—	—				
Schönhauser Allee		—	—	—	5.32	21.12	—	—	—	—	—	—	—	—	—	—	—	—				
Pankow		—	—	—	5.37	21.17	—	—	—	—	—	—	—	—	—	—	—	—				
Pankow-Heinersdf.		—	—	—	5.39	21.19	—	—	—	—	—	—	—	—	—	—	—	—				
R **Blankenburg**		—	—	—	5.42	21.22	—	—	—	—	—	—	—	—	—	—	—	—				

Minutenfolge:		■	20	20	20	20	20	20	20	20	20	20	20	20	20	20	20	20	20	20	◪	20 ■
R **Blankenburg**		—	—	5.42	20.32	20.52	21.32	—	—	—	—	—	—	—	—	—	—	—	—	—	—	—
Pankow-Heinersdf.		—	—	5.45	20.35	20.55	21.35	—	—	—	—	—	—	—	—	—	—	—	—	—	—	—
Pankow		—	—	5.48	20.38	20.58	21.38	—	—	—	—	—	—	—	—	—	—	—	—	—	—	—
Schönhauser Allee		—	—	5.49	20.42	21.02	21.42	—	—	—	—	—	—	—	—	—	—	—	—	—	—	—
Prenzlauer Allee		—	—	5.24	20.44	21.04	21.44	—	—	—	—	—	—	—	—	—	—	—	—	—	—	—
Greifswalder Str.		—	—	5.27	20.47	21.07	21.47	—	—	—	—	—	—	—	—	—	—	—	—	—	—	—
Leinallee		—	—	5.29	20.49	21.09	21.49	—	—	—	—	—	—	—	—	—	—	—	—	—	—	—
Zentralviehhof		—	—	5.31	20.51	21.11	21.51	—	—	—	—	—	—	—	—	—	—	—	—	—	—	—
Frankfurter Allee		—	—	5.33	20.53	21.13	21.53	—	—	—	—	—	—	—	—	—	—	—	—	—	—	—
Ostkreuz		—	—	5.36	20.56	21.16	21.56	—	—	—	—	—	—	—	—	—	—	—	—	—	—	—
Treptower Park		—	—	5.39	20.59	21.19	21.59	—	—	—	—	—	—	—	—	—	—	—	—	—	—	—
Plänterwald		—	—	5.42	21.02	21.22	22.02	—	—	—	—	—	—	—	—	—	—	—	—	—	—	—
Baumschulenweg		—	—	5.45	21.05	21.25	22.05	—	—	—	—	—	—	—	—	—	—	—	—	—	—	—
Schöneweide	an	—	—	5.47	21.07	21.27	22.07	—	—	—	—	—	—	—	—	—	—	—	—	—	—	—
R **Schöneweide**	ab	3.48	5.28	5.48	21.08	—	—	21.28	21.48	22.04	22.20	0.40	1.02	1.30	2.30	3.30	4.00	0.40				
Oberspree		3.51	5.31	5.51	21.11	an Grünau		21.31	21.51	22.07	22.23	0.43	1.05	1.33	2.33	3.33	4.03	0.43				
Spindlersfeld		3.54	5.34	5.54	21.14	21.37	22.17	21.34	21.54	22.09	22.25	0.45	1.07	1.35	2.35	3.35	4.05	0.45				

Verloren? Потеряно? Lost? Zguby?

Fragen Sie im **Fundbüro** nach. Die Adresse lautet:

104 Berlin, Wilhelm-Pieck-Str. 164

Sie erreichen es mit dem Omnibus 30 und 40. Mit den Straßenbahn-Linien 17, 49 und dem Omnibus 78 kommen Sie bis zum Rosenthaler Platz fahren und laufen die Wilhelm-Pieck-Str. in Richtung Oranienburger Tor auf der linken Straßenseite entlang. Das **Fundbüro** ist Mo, Mi, Do und Fr von 10.00 bis 15.45 Uhr und Dienstag von 10.00 bis 18.00 Uhr geöffnet. Von 13.00 bis 13.30 Uhr geschlossen.

Gefundene Gegenstände können vom **Fundbüro** erst am **2.** Werktage nach dem Verlust abgeholt werden.

Die innerhalb des Bahngeländes der **U-Bahn** abgelieferten Gegenstände können am Tage des Verlustes von der Fundsammelstelle im **U-Bf. Alexanderplatz** und am **2.** Werktage danach vom **Fundbüro** abgeholt werden.

Auskündigung nur gegen Ausweis und Gebühr. Bei schriftlicher Anfrage wird auf Postkarte mit Rückantwort umgehend Nachricht gegeben.

Die bei der **Weißen Flotte** abgelieferten Gegenstände können bis 7 Werktage nach dem Verlust im **Verkehrspavillon, 1193** Bln.-Treptow (Nähe S-Bf. Treptower Park) abgeholt werden; nach diesem Termin im **Fundbüro.**

Das **Fundbüro** der **Deutschen Reichsbahn** und der **S-Bahn** befindet sich im **S-Bf. Marx-Engels-Platz.** Zu erreichen mit den Straßenbahn-Linien 15, 49, 63, 71, 72, 73 und 75.

Fahren auf Betriebsausweis

Zur Verbesserung der Arbeits- und Lebensbedingungen der Werktätigen wird von der Deutschen Reichsbahn ein vereinfachtes Abfertigungsverfahren eingeführt.

Das neue Verfahren sieht vor, daß **Werktätige aus allen Betrieben und Institutionen** ohne den sich ständig wiederholenden Abfertigungsaufwand in den Besitz **einer Fahrtberechtigung auf allen Nahverkehrsmitteln** der Hauptstadt gelangen.

Die Deutsche Reichsbahn stellt dem Betrieb **Abonnementsfahrkarten** zur Verfügung, die als **Anlage zum Betriebsausweis** zu betrachten sind. Auf dieser Fahrkarte werden die gewünschten Relationen eingetragen. Übergangsbeziehungen zu den Verkehrsmitteln des Kombinats Berliner Verkehrsbetriebe sind möglich. Für jeden Beschäftigten, der sich diesem Verfahren anschließt, wird eine Fahrkarte ausgegeben.

Die bisher erforderlichen Anträge zum Erwerb von ermäßigten Zeitkarten kommen in Fortfall. **Für den Beschäftigten ergeben sich keine Wartezeiten** an den Fahrkartenschaltern. Notwendige Formalitäten gehören der Vergangenheit an.

Betriebe und Institutionen erhalten Auskunft bei der Reichsbahndirektion Berlin, 1054 Berlin, Wilhelm-Pieck-Str. 142, Ruf 58 72 19 13

BVB-VERKEHRSTARIF

Erwachsene[1], Kinderwagen, Hund, Gepäck 60×30×15 cm

Bartarif[2] im Stadtlinienverkehr U-Bahn, Straßenbahn, Omnibus (außer △)

1 Fahrt	0,20 M
5-Fahrtenkarte	1,00 M
10-Fahrtenblock	2,00 M

Zeitkarten im Stadtlinienverkehr U-Bahn[3], Straßenbahn, Omnibus (außer △)
Die Preisangaben in Klammern () gelten für Wochenkarten

1 Linie	9,00 M	(2,10 M)
2 Linien	12,50 M	(3,00 M)
3 Linien	16,00 M	(3,90 M)
Netz Straßenbahn	24,00 M	(5,60 M)
Netz Straßenbahn und U-Bahn	30,00 M	(7,00 M)

Schwerbeschädigte mit amtl. Ausweis, Kinder 6—14 Jahre, Schüler über 14 Jahre mit Schülerausweis

1 Fahrt	0,10 M
5-Fahrtenkarte	0,50 M
1 Linie	6,50 M
2 Linien	9,75 M
Schüler (Festlegung der Linien durch VEB Kombinat BVB)	6,00 M

Touristenfahrkarte für 1 Tag für U-Bahn, Straßenbahn, Omnibus (außer △) und S-Bahn ..... 2,00 M

Taxi

Je Fahrt	Grundgebühr	0,50 M
Je km	(6.00—22.00 Uhr)	0,80 M
Je km	(22.00— 6.00 Uhr)	1,00 M
Rundfahrt (bis zu 4 Personen) entsprechend Fahrtroute		16,50 M — 55,00 M

Fahrgastschiffe, Fähren

Unterschiedliche Fahrpreise

Die Fahrpreise entnehmen Sie bitte den örtlichen Aushängen oder dem Heft AUSFLUGSVERKEHR

[1] Jeder Fahrgast mit gültigem Fahrausweis kann ein Kind bis zum vollendeten 6. Lebensjahr frei mit nehmen. Für ein weiteres Kind unter 6 Jahren ist der Fahrpreis für Kinder zu entrichten.

[2] Die nachfolgenden Fahrkarten können auch für eine Fahrt mit der S-Bahn (Preisstufe 1) benutzt werden; bei längeren Strecken wenn der Gesamtpreis der Karten dem tarifmäßigen Fahrpreis der Gesamtstrecke entspricht.

[3] Bei der U-Bahn gelten folgende Strecken als eine Linie: I Pankow-Thälmannplatz, II Pankow-Tierpark, III Tierpark-Thälmannplatz.

Gültigkeitsbereich der Zeitkarten

Mit einer **Zeitkarte** können **alle fahrplanmäßigen Linien** des gleichen Betriebsteiles*, soweit sie dieselben Straßenzüge wie die belegte Linie durchfahren, also **zwischen der ersten und der letzten gemeinsamen Haltestelle,** mitbenutzt werden.

Wenn eine E-Linie einen von der Stammlinie abweichenden **Streckenabschnitt** befährt, kann der Zeitkarteninhaber diese **Linie** selbstverständlich mitbenutzen, **nicht aber die auf dem abweichenden Streckenabschnitt verkehrenden anderen Linien.**

Darüber hinaus gibt es eine Sonderregelung, wonach ein Abonnement für eine Omnibuslinie zur Benutzung der mit dieser **Omnibuslinie streckenweise gleichlaufenden Straßenbahnlinie** berechtigt. — **Diese Regelung** wurde zur Entlastung der größtenteil stark frequentierten Omnibuslinien geschaffen und **darf deshalb im umgekehrten Sinne nicht angewendet werden.**

Weitere besondere Festlegungen für die Benutzung von Zeitkarten, die den örtlichen Verkehrsverhältnissen angepaßt sind, können jederzeit bei uns erfragt werden.

Monatswertmarken gelten vom 1. eines Monats mit Betriebsbeginn und enden am letzten Tag des Monats mit Betriebsschluß.
Bei durchgehendem Betrieb behalten Monatskarten bis 6.00 Uhr des folgenden Tages ihre Gültigkeit.

Wochenwertmarken
gelten ab Montag 0.00 Uhr bis Sonntag 24.00 Uhr.

* U-Bahn, Straßenbahn und Omnibus gelten jeweils als selbständiger Betriebsteil.

Verkaufsstellen für Sammelkarten und Wertmarken siehe Seite 70

U 101 / 112

Pankow (Vinetastr.) (B 4) — Schönhauser Allee — Dimitroffstr. — Senefelderplatz — Luxemburgplatz — Alexanderplatz — Klosterstr. — Märkisches Museum — Spittelmarkt — Hauvogteiplatz — Stadtmitte — **Thälmannplatz (A 7)** 7,5 km

Minutenfolge:	■ 10	$2^1/_2$–5	6	$2^1/_2$–5	$7^1/_2$	10		Sa 10	6	10	† 15	10	20
Pankow	5.08	5.28	5.35	8.40	14.10	18.20	18.50	0.30	0.40	5.10	8.00	17.00	1.00
Schönhauser Allee	5.10	5.30	5.37	8.42	14.12	18.22	18.52	0.32	0.42	5.10	7.40	7.52	22.52	0.32
Dimitroffstr.	5.12	5.32	5.39	8.44	14.14	18.24	18.54	0.34	0.44	5.14	8.04	17.04	1.04
Senefelderplatz	5.14	5.34	5.41	8.46	14.16	18.26	18.56	0.36	0.46	5.16	8.06	17.06	1.06
Luxemburgplatz	5.16	5.36	5.43	8.48	14.18	18.28	18.58	0.38	0.48	5.18	8.08	17.08	1.08
Alexanderplatz	5.18	5.38	5.45	8.50	14.20	18.30	19.00	0.40	0.50	5.20	8.10	17.10	1.10
Klosterstr.	5.20	5.40	5.47	8.52	14.22	18.32	19.02	0.42	—	5.22	8.12	17.12	1.12
Märkisches Museum	5.21	5.41	5.48	8.53	14.23	18.33	19.03	0.43	—	5.23	8.13	17.13	1.13
Spittelmarkt	5.23	5.43	5.50	8.55	14.25	18.35	19.05	0.45	—	5.25	8.15	17.15	1.15
Hauvogteiplatz	5.24	5.44	5.51	8.56	14.26	18.36	19.06	0.46	—	5.26	8.16	17.16	1.16
Stadtmitte	5.26	5.46	5.53	8.58	14.28	18.38	19.08	0.48	—	5.28	8.18	17.18	1.18
Thälmannplatz	5.27	5.47	5.54	8.59	14.29	18.39	19.09	0.49	—	5.29	8.19	17.19	1.19

Minutenfolge:	■		$2^1/_2$–5	6	$2^1/_2$–5	$7^1/_2$	10			
Thälmannplatz	—	—	5.18	5.28	8.33	14.27	14.33	18.26	18.33	19.03	19.12	0.32
Stadtmitte	—	—	5.19	5.29	8.34	14.28	14.34	18.27	18.34	19.04	19.13	0.33
Hauvogteiplatz	—	—	5.21	5.31	8.36	14.30	14.36	18.29	18.36	19.06	19.15	0.35
Spittelmarkt	—	—	5.22	5.32	8.37	14.31	14.37	18.30	18.37	19.07	19.16	0.36
Märkisches Museum	—	—	5.23	5.33	8.38	14.32	14.38	18.31	18.38	19.08	19.17	0.37
Klosterstr.	—	—	5.25	5.35	8.40	14.34	14.40	18.33	18.40	19.10	19.19	0.39
Alexanderplatz	5.20	5.25	5.27	5.37	8.42	14.36	14.42	18.35	18.42	19.12	19.21	0.41
Luxemburgplatz	5.22	5.27	5.29	5.39	8.44	14.38	14.44	18.37	18.44	19.14	19.23	0.43
Senefelderplatz	5.24	5.29	5.31	5.41	8.46	14.40	14.46	18.39	18.46	19.16	19.25	0.45
Dimitroffstr.	5.26	5.31	5.33	5.43	8.48	14.42	14.48	18.41	18.48	19.18	19.27	0.47
Schönhauser Allee	5.28	5.33	5.35	5.45	8.50	14.44	14.50	18.43	18.50	19.20	19.29	0.49
Pankow	5.30	5.35	5.37	5.47	8.52	14.46	14.52	18.45	18.52	19.22	19.31	0.51

Minutenfolge:	Sa	10	6	10	†	15	10
Thälmannplatz	5.15	5.22	7.52	7.58	17.04	17.12	0.42
Stadtmitte	5.16	5.23	7.53	7.59	17.05	17.13	0.43
Hauvogteiplatz	5.18	5.25	7.55	8.01	17.07	17.15	0.45
Spittelmarkt	5.19	5.26	7.56	8.02	17.08	17.16	0.46
Märkisches Museum	5.20	5.27	7.57	8.03	17.09	17.17	0.47
Klosterstr.	5.22	5.29	7.59	8.05	17.11	17.19	0.49
Alexanderplatz	5.24	5.31	8.01	8.07	17.13	17.21	0.51
Luxemburgplatz	5.26	5.33	8.03	8.09	17.15	17.23	0.53
Senefelderplatz	5.28	5.35	8.05	8.11	17.17	17.25	0.55
Dimitroffstr.	5.30	5.37	8.07	8.13	17.19	17.27	0.57
Schönhauser Allee	5.32	5.39	8.09	8.15	17.21	17.29	0.59
Pankow	5.34	5.41	8.11	8.17	17.23	17.31	1.01

U 112

Tierpark (E 7) — Friedrichsfelde — Lichtenberg — Frankfurter Allee — Frankfurter Tor — Marchlewskistr. — Strausberger Platz — Schillingstr. — **Alexanderplatz (B 6)** 8,3 km

Minutenfolge:	■ 10	4–5	6	4–5	$7^1/_2$	10		Sa 10	6	10	† 15	10
Tierpark	4.58	5.48	5.53	8.42	13.58	14.03	17.46	17.52	18.52	0.42	5.02	7.52	17.04	17.12	1.02
Friedrichsfelde	5.00	5.50	5.55	8.44	14.00	14.05	17.48	17.54	18.54	0.44	5.04	7.54	17.06	17.14	1.04
Lichtenberg	5.02	5.52	5.57	8.46	14.02	14.07	17.50	17.56	18.56	0.46	5.06	7.56	17.08	17.16	1.06
Magdalenenstr.	5.03	5.53	5.58	8.47	14.03	14.08	17.51	17.57	18.57	0.47	5.07	7.57	17.09	17.17	1.07
Frankfurter Allee	5.05	5.55	6.00	8.49	14.05	14.10	17.53	17.59	18.59	0.49	5.09	7.59	17.11	17.19	1.09
Samariterstr.	5.06	5.56	6.01	8.50	14.06	14.11	17.54	18.00	19.00	0.50	5.10	8.00	17.12	17.20	1.10
Frankfurter Tor	5.08	5.58	6.03	8.52	14.08	14.13	17.56	18.02	19.02	0.52	5.12	8.02	17.14	17.22	1.12
Marchlewskistr.	5.09	5.59	6.04	8.53	14.09	14.14	17.57	18.03	19.03	0.53	5.13	8.03	17.15	17.23	1.13
Strausberger Platz	5.11	6.01	6.06	8.55	14.11	14.16	17.59	18.05	19.05	0.55	5.15	8.05	17.17	17.25	1.15
Schillingstr.	5.12	6.02	6.07	8.56	14.12	14.17	18.00	18.06	19.06	0.56	5.16	8.06	17.18	17.26	1.16
Alexanderplatz	5.14	6.04	6.09	8.58	14.14	14.19	18.02	18.08	19.08	0.58	5.18	8.08	17.20	17.28	1.18

Minutenfolge:	■ 10	4–5	6	4–5	$7^1/_2$	10
Alexanderplatz	5.10	5.40	5.49	8.53	8.58	13.28	13.34	18.02	18.09	19.24	19.33	0.43
Schillingstr.	5.12	5.42	5.51	8.55	9.00	13.30	13.36	18.04	18.11	19.26	19.35	0.45
Strausberger Platz	5.13	5.43	5.52	8.56	9.01	13.31	13.37	18.05	18.12	19.27	19.36	0.46
Marchlewskistr.	5.14	5.44	5.53	8.57	9.02	13.32	13.38	18.06	18.13	19.28	19.37	0.47
Frankfurter Tor	5.16	5.46	5.55	8.59	9.04	13.34	13.40	18.08	18.15	19.30	19.39	0.49
Samariterstr.	5.17	5.47	5.56	9.00	9.05	13.35	13.41	18.09	18.16	19.31	19.40	0.50
Frankfurter Allee	5.19	5.49	5.58	9.02	9.07	13.37	13.43	18.11	18.18	19.33	19.42	0.52
Magdalenenstr.	5.20	5.50	5.59	9.03	9.08	13.38	13.44	18.12	18.19	19.34	19.43	0.53
Lichtenberg	5.22	5.52	6.01	9.05	9.10	13.40	13.46	18.14	18.21	19.36	19.45	0.55
Friedrichsfelde	5.24	5.54	6.03	9.07	9.12	13.42	13.48	18.16	18.23	19.38	19.47	0.57
Tierpark	5.26	5.56	6.05	9.09	9.14	13.44	13.50	18.18	18.25	19.40	19.49	0.59

Minutenfolge:	Sa	10	6	10	†	15	10
Alexanderplatz	5.10	5.16	5.23	8.03	17.15	17.23	1.13
Schillingstr.	5.12	5.18	5.25	8.05	17.17	17.25	1.15
Strausberger Platz	5.13	5.19	5.26	8.06	17.18	17.26	1.16
Marchlewskistr.	5.14	5.20	5.27	8.07	17.19	17.27	1.17
Frankfurter Tor	5.16	5.22	5.29	8.09	17.21	17.29	1.19
Samariterstr.	5.17	5.23	5.30	8.10	17.22	17.30	1.20
Frankfurter Allee	5.19	5.25	5.32	8.12	17.24	17.32	1.22
Magdalenenstr.	5.20	5.26	5.33	8.13	17.25	17.33	1.23
Lichtenberg	5.22	5.28	5.35	8.15	17.27	17.35	1.25
Friedrichsfelde	5.24	5.30	5.37	8.17	17.29	17.37	1.27
Tierpark	5.26	5.32	5.39	8.19	17.31	17.39	1.29

Zu den Sehenswürdigkeiten der Hauptstadt der DDR, Berlin, bequem und billig mit der Touristen-Fahrkarte

Näheres erfahren Sie auf Seite 41

Erwerben Sie Ihre Fahrkarten rechtzeitig im Vorverkauf!

Своевременно покупайте билеты в предварительной продаже!

Book Tickets in Advance, Please!

W bilety przejazdowe należy zaopatrywać się w przedsprzedaży!

Verhalten von Kinder- und Schulgruppen

1. **Kindergruppen aus Kindergärten sowie Schulgruppen der 1.—10. Klassen benutzen bei der U-Bahn den 2. und 3. Wagen.**
2. **Der verantwortliche Leiter der Gruppe teilt bei Fahrtantritt dem Zugbegleiter das Fahrtziel mit.**
3. **Der Leiter der Gruppe gibt dem Zugbegleiter nach beendetem Ausstieg der Gruppe durch Heben des rechten Armes bekannt, daß alle Kinder den Wagen verlassen haben.**

Zweigstellen in Berlin und im Randgebiet

102 Berlin, Alexanderplatz 5,
Binnenverkehr — Tel. 2 15 43 45
Internat. Verkehr — Tel. 2 15 43 10
Tourismus — Tel. 2 15 44 36
Berlin-Tourist — Tel. 2 15 44 65
Service — Tel. 2 15 44 10
Zentrale Zimmervermittlung — Tel. 2 15 5 33
Wochenend- u. Sonderfahrten — Tel. 2 15 41 94
Berlin, Berolinastr. 7
Stadtrundfahrten — Tel. 2 12 33 75

108 Berlin, Charlottenstr. 45
Eisenbahnverkehr — Inland — Tel. 2 07 11 02
Eisenbahnverkehr — Ausland — Tel. 2 07 11 68
Luftverkehr — Tel. 2 07 12 09
Tourismus — Tel. 2 07 19 53

REISEBÜRO der Deutschen Demokratischen Republik

110 Berlin-Pankow, Berliner Str. 122, Tel.
Inland: 4 82 74 33 Ausland: 48 2 73 05
117 Berlin-Köpenick, Bahnhofstr. 18
Tel. 6 57 12 24
126 Strausberg, Große Straße 71
Tel. Strausberg 34 90
14 Oranienburg, Straße des Friedens 92
Tel. Oranienburg 31 83
16 Königs Wusterhausen, Bahnhofstr. 15
Tel. KW 34 01
154 Falkensee, Hansastr. 12
Tel. Falkensee 35 61

3 — 103 / 109

Bornholmer Str. (Björnsonstr.) (B 4) — Wisbyer Str. — Langhansstr. — Antonplatz — Klement-Gottwald-Allee — Lichtenberger Str. — Ho-Chi-Minh-Str. — Jacques-Duclos-Str. — U- u. S-Bf. Frankfurter Allee — **S-Bf. Warschauer Str. (Revaler Str.) (D 7)** 12,2 km

Minutenfolge:	■		10	10/	10		15	20					◪ 20	15	12	15	■
Björnsonstr.	4.08	—	4.28	15.28	17.18	18.38	18.50	21.50	22.50	23.05	23.25	23.40	4.10	5.50	9.35	17.35	21.50
Schönhauser Allee	4.12	—	4.32	15.32	17.22	18.42	18.54	21.54	22.54	23.09	23.29	23.44	4.14	5.54	9.39	17.39	21.54
B Prenzlauer Allee	4.16	—	4.36	15.36	17.26	18.46	18.58	21.58	22.58	23.13	23.33	23.48	4.18	5.58	9.43	17.43	21.58
Antonplatz	4.22	—	4.42	15.42	17.32	18.52	19.04	22.04	23.04	23.19	23.39	23.54	4.24	6.04	9.49	17.49	22.04
Lichtenberger Str.	4.26	4.36	4.46	15.46	17.36	18.56	19.08	22.08	23.08	23.23	23.43	23.58	4.28	6.08	9.53	17.53	22.08
Omn.-Betriebshof	4.29	4.39	4.49	15.49	17.39	18.59	19.11	22.11	23.11	23.26	23.46	Wei-	4.31	6.11	9.56	17.56	22.11
Hohenschönh. Str.	4.32	4.42	4.52	15.52	17.42	19.02	19.14	22.14	23.14	23.29	23.49	ter-	4.34	6.14	9.59	17.59	22.14
Leninallee	4.34	4.44	4.54	15.54	17.44	19.04	19.16	22.16	23.16	23.31	23.51	fahrt	4.36	6.16	10.01	18.01	22.16
Herzbergstr.	4.36	4.46	4.56	15.56	17.46	19.06	19.18	22.18	23.18	23.33	23.53	mit	4.38	6.18	10.03	18.03	22.1
Frankfurter Allee	4.42	4.52	5.02	16.02	17.52	19.12	19.24	22.24	23.24	23.39	23.59	Linie	4.44	6.24	10.09	18.09	22.2
Boxhagener Str.	4.46	4.56	5.06	16.06	17.56	19.16	19.28	22.28	23.28	23.43	0.03	109	4.48	6.28	10.13	18.13	22.2
B **Revaler Str.**	4.51	5.01	5.11	16.11	18.01	19.21	19.33	22.33	23.33	23.48	0.08	mögl.	4.53	6.33	10.18	18.18	22.33

Minutenfolge:	■	10*	15		15			◪ 20	15	12	15	■
B **Warschauer Str.**	5.00	19.40	22.40	23.00	23.22	23.52	0.22	5.00	6.40	10.25	18.25	22.40
Boxhagener Str.	5.05	19.45	22.45	23.05	23.27	23.57	0.27	5.05	6.45	10.30	18.30	22.45
Frankfurter Allee	5.09	19.49	22.49	23.09	23.31	0.01	0.31	5.09	6.49	10.34	18.34	22.49
Herzbergstr.	5.15	19.55	22.55	23.15	23.37	0.07	0.37	5.15	6.55	10.40	18.40	22.55
Leninallee	5.17	19.57	22.57	23.17	23.39	0.09	0.39	5.17	6.57	10.42	18.42	22.57
Hohenschönh. Str.	5.19	19.59	22.59	23.19	23.41	0.11	0.41	5.19	6.59	10.44	18.44	22.59
Omn.-Betriebshof	5.22	20.02	23.02	23.22	23.44	0.14	0.44	5.22	7.02	10.47	18.47	23.02
K.-Gottw.-Allee +	5.25	20.05	23.05	23.25	23.47	0.17	0.47	5.25	7.05	10.50	18.50	23.05
Antonplatz	5.29	20.09	23.09	23.29	Weiterfahrt ab			5.29	7.09	10.54	18.54	23.09
B Prenzlauer Prom.	5.35	20.15	23.15	23.35	Omn.-Bf. mit			5.35	7.15	11.00	19.00	23.15
Schönhauser Allee	5.39	20.19	23.19	23.39	Linie 103			5.39	7.19	11.04	19.04	23.19
Björnsonstr.	5.43	20.23	23.23	23.43	möglich			5.43	7.23	11.08	19.08	23.23

\+ Einsetzende Züge
■ 4.05—5.05 (15), 5.15;
◪ 4.05, 4.35, 5.05

* Im Berufsverkehr fahren einige Züge ab Prenzlaue Promenade im Zuge der Linie 72 bis Hackescher Markt

4 — 104

U-Bf. Dimitroffstr. (Eberswalder Str.) (B 5) — Dimitroffstr. — Bersarinstr. — Bersarinplatz Frankfurter Tor — Warschauer Str. — **S-Bf. Warschauer Str. (Revaler Str.) (D 7)** 5,6 k

Minutenfolge:	■		15			20	◪ 20		20			
B **Eberswalder Str.**	4.04	4.26	19.26	19.44	20.05	23.25	4.04	19.44	20.05	23.25	—	—
U-Bf. Dimitroffstr.	4.05	4.27	19.27	19.45	20.06	23.26	4.05	19.45	20.06	23.26	—	—
Prenzlauer Allee	4.09	4.31	19.31	19.49	20.10	23.30	4.09	19.49	20.10	23.30	—	—
Greifswalder Str.	4.13	4.35	19.35	19.53	20.13	23.33	4.13	19.53	20.13	23.33	—	—
A.-Becker-Str.	4.16	4.38	19.38	19.56	20.16	23.36	4.16	19.56	20.16	23.36	—	—
Leninallee	4.19	4.41	19.41	19.59	20.19	23.39	4.19	19.50	20.19	23.39	—	—
Bersarinplatz	4.22	4.44	19.44	20.02	20.22	23.42	4.22	20.02	20.22	23.42	—	—
Frankfurter Tor	4.24	4.46	19.46	20.04	20.24	23.44	4.24	20.04	20.24	23.44	—	—
Grünberger Str.	4.26	4.48	19.48	20.06	20.25	23.45	4.26	20.06	20.25	23.45	—	—
B **Revaler Str.**	4.28	4.50	19.50	20.08	20.27	23.47	4.28	20.08	20.27	23.47	—	—

Minutenfolge:	■ 8	10	15		20		◪ 20		20			
B **Revaler Str.**	4.39	4.55	7.55	19.40	20.00	0.00	4.39	19.39	20.00	0.00	—	—
Grünberger Str.	4.42	4.58	7.58	19.43	20.03	0.03	4.42	19.42	20.03	0.03	—	—
Frankfurter Tor	4.44	5.00	8.00	19.45	20.04	0.04	4.44	19.44	20.04	0.04	—	—
Bersarinplatz	4.46	5.02	8.02	19.47	20.06	0.06	4.46	19.46	20.06	0.06	—	—
Leninallee	4.49	5.05	8.05	19.50	20.09	0.09	4.49	19.49	20.09	0.09	—	—
A.-Becker-Str.	4.52	5.08	8.08	19.53	20.12	0.12	4.52	19.52	20.12	0.12	—	—
Greifswalder Str.	4.55	5.11	8.11	19.56	20.15	0.15	4.55	19.55	20.15	0.15	—	—
Prenzlauer Allee	4.59	5.15	8.15	20.00	20.18	0.18	4.59	19.59	20.18	0.18	—	—
U-Bf. Dimitroffstr.	5.03	5.19	8.19	20.04	20.22	0.22	5.03	20.03	20.22	0.22	—	—
B **Eberswalder Str.**	5.04	5.20	8.20	20.05	20.23	0.23	5.04	20.04	20.23	0.23	—	—

Das Ein- und Aussteigen dar nur bei Stillstand des Fahrzeuges erfolgen.

Входить и выходить можно только при полной остановк транспортного средства

No Passage In or Out before the car has come to complete standstill!

Wsiadanie i wysiadanie dozwolone jest tylko podczas postoju pojazdu.

7 — 101

Glienicke, Nordbahn (A 1) — Schildow — Blankenfelde — Nordend — K.-Fischer-Str. — Pankow, Kirche — S-Bf. Bln.-Pankow — **U-Bf. Pankow (Vinetastr.) (C 4)** 14,8 km

Minutenfolge:	■ 10	12	10	12				20		◪ 20		15			15		
Glienicke, Kirche	4.28	6.08	13.08	19.08	19.56	20.11	20.23	20.33	22.53	4.33	6.33	6.49	19.49	20.04	22.19	22.33	22.53
J.-Dieckmann-Str.	4.33	6.13	13.13	19.13	20.01	20.16	20.28	20.38	22.58	4.38	6.38	6.54	19.54	20.09	22.24	22.38	22.58
T Schildow	4.39	6.19	13.19	19.19	20.07	20.22	20.34	20.44	23.04	4.44	6.44	7.00	20.00	20.15	22.30	22.44	23.04
Blankenfelde	4.43	6.23	13.23	19.23	20.11	20.26	20.38	20.48	23.08	4.48	6.48	7.04	20.04	20.19	22.34	22.48	23.08
Nordend-Arena	4.47	6.27	13.27	19.27	20.15	20.29	20.41	20.51	23.11	4.52	6.52	7.08	20.08	20.22	22.37	22.51	23.11
Nordend	4.50	6.30	13.30	19.30	20.18	20.32	20.44	20.54	23.14	4.55	6.55	7.11	20.11	20.25	22.40	22.54	23.14
K.-Fischer-Str.	4.54	6.34	13.34	19.34	20.22	20.35	20.47	20.57	23.17	4.59	6.59	7.15	20.15	20.28	22.43	22.57	23.17
Pankow, Rathaus	4.59	6.39	13.39	19.39	20.27	20.39	20.51	21.01	23.21	5.04	7.04	7.20	20.20	20.32	22.47	23.01	23.21
Pankow, Kirche	5.00	6.40	13.40	19.40	20.28	20.40	20.52	21.02	23.22	5.05	7.05	7.21	20.21	20.33	22.48	23.02	23.22
S-Bf. Pankow	5.01	6.41	13.41	19.41	20.29	20.41	20.53	21.03	23.23	5.06	7.06	7.22	20.22	20.34	22.49	23.03	23.23
T **U-Bf. Pankow**	5.03	6.43	13.43	19.43	20.31	20.43	20.55	21.05	23.25	5.08	7.08	7.24	20.24	20.36	22.51	23.05	23.25

Minutenfolge:	■ 10		10	12	10	12		20		◪ 20			15			15	20
T **U-Bf. Pankow**	3.55	5.05	5.12	5.42	12.42	18.32	19.56	20.19	23.19	3.59	4.59	5.16	5.36	19.51	20.09	21.39	23.19
S-Bf. Pankow	3.57	5.07	5.14	5.44	12.44	18.34	19.58	20.21	23.21	4.01	5.01	5.18	5.38	19.53	20.11	21.41	23.21
Pankow, Kirche	3.58	5.08	5.15	5.45	12.45	18.35	19.59	20.22	23.22	4.02	5.02	5.19	5.39	19.54	20.12	21.42	23.22
Pankow, Rathaus	3.59	5.09	5.16	5.46	12.46	18.36	20.00	20.23	23.23	4.03	5.03	5.20	5.40	19.55	20.13	21.43	23.23
K.-Fischer-Pl.	4.03	5.13	5.20	5.50	12.50	18.40	20.04	20.27	23.27	4.07	5.07	5.24	5.44	19.59	20.17	21.47	23.27
Nordend	4.07	5.17	5.25	5.55	12.55	18.45	20.09	20.31	23.31	4.11	5.11	5.29	5.49	20.04	20.21	21.51	23.31
Nordend-Arena	4.09	5.19	5.28	5.58	12.58	18.48	20.12	20.33	23.33	4.13	5.13	5.32	5.52	20.07	20.23	21.53	23.33
Blankenfelde	4.12	5.22	5.32	6.02	13.02	18.52	20.16	20.36	23.36	4.16	5.16	5.36	5.56	20.11	20.26	21.56	23.36
T Schildow	4.16	5.26	5.36	6.06	13.06	18.56	20.20	20.40	23.40	4.20	5.20	5.40	6.00	20.15	20.30	22.00	23.40
J.-Dieckmann-Str.	4.22	5.32	5.42	6.12	13.12	19.02	20.26	20.46	23.46	4.26	5.26	5.46	6.06	20.21	20.36	22.06	23.46
Glienicke, Kirche	4.27	5.37	5.47	6.17	13.17	19.07	20.31	20.51	23.51	4.31	5.31	5.51	6.11	20.26	20.41	22.11	23.51

8

Waldesruh, Mahlsdorfer Allee (G 7) — Schopenhauerstr. — Akazienallee — Hultschiner Damm — Kohlisstr. — Ulmenstr. — Chemnitzer Str. — Lindenstr. — Zimmermannstr. — Köpenicker Str. — Alt-Biesdorf — Straße d. Befreiung — **Bf. Bln.-Lichtenberg, Irenenstr. (E 6)** 14,1 km

Minutenfolge:	■ 12		15	10	15		15	20	15		Sa 20	15	12	10			10	20
B **Mahlsdorfer Allee**	4.23	4.59	5.07	18.22	18.42	19.57	20.12	20.42	1.02	1.32	4.22	6.02	7.02	19.02	19.52	20.02	22.22	2.02
Hultschiner Damm	4.29	5.05	5.13	18.28	18.48	20.03	20.18	20.48	1.08	1.38	4.28	6.08	7.08	19.08	19.58	20.08	22.28	2.08
Sadowastr.	4.35	5.11	5.19	18.34	18.54	20.09	20.22	20.52	1.12	1.42	4.34	6.14	7.14	19.14	20.04	20.12	22.32	2.12
Köpenicker Str.	4.40	5.16	5.24	18.39	18.59	20.14	20.26	20.56	1.16	1.46	4.39	6.19	7.19	18.19	20.09	20.16	22.36	2.16
Dohlengrund	4.43	5.19	5.27	18.42	19.02	20.17	20.28	20.58	1.18	1.48	4.42	6.22	7.22	19.22	20.12	20.18	22.38	2.18
Oberfeldstr.	4.48	5.24	5.32	18.47	19.07	20.22	20.32	21.02	1.22	1.52	4.47	6.27	7.27	19.27	20.17	20.22	22.42	2.22
Am Tierpark	4.53	5.29	5.37	18.52	19.12	20.27	20.37	21.07	1.27	1.57	4.52	6.32	7.32	19.32	20.22	20.27	22.47	2.27
B **Irenenstr.**	4.58	5.34	5.42	18.57	19.17	20.32	20.42	21.12	1.32	2.02	4.57	6.37	7.37	19.37	20.27	20.32	22.52	2.32

Minutenfolge:	†	20	15
Mahlsdorfer Allee	4.22	1.02	1.32
Hultschiner Damm	bis	1.08	1.38
Sadowastr.	22.22	1.12	1.42
Köpenicker Str.	wie	1.16	1.46
Dohlengrund	Sa	1.18	1.48
Oberfeldstr.		1.22	1.52
Am Tierpark		1.27	1.57
Irenenstr.		1.32	2.02

Minutenfolge:	■ 12	15		15	10	15		20	15		
B **Irenenstr.**	3.51	4.27	4.57	5.00	17.45	18.05	19.50	20.10	0.30	1.00	—
Straße d. Befreiung	3.56	4.32	5.02	5.05	17.50	18.10	19.55	20.15	0.35	1.05	—
Oberfeldstr.	4.03	4.39	5.09	5.12	17.57	18.17	20.02	20.22	0.42	1.12	—
Dohlengrund	4.06	4.42	5.12	5.16	18.01	18.21	20.06	20.25	0.45	1.15	—
Zimmermannstr.	4.08	4.44	5.14	5.19	18.04	18.24	20.09	20.27	0.47	1.17	—
Sadowastr.	4.12	4.48	5.18	5.24	18.09	18.29	20.14	20.31	0.51	1.21	—
Hultschiner Damm	4.15	4.51	5.21	5.28	18.13	18.33	20.18	20.34	0.54	1.24	—
B **Mahlsdorfer Allee**	4.22	4.58	5.28	5.36	18.21	18.41	20.26	20.41	1.01	1.31	—

Minutenfolge:	Sa 20		15	12	10		10		20		†	15						
Irenenstr.	3.50	4.50	5.05	6.20	18.20	19.50	20.05	21.35	21.50	1.30	3.50	0.30	1.00	—	—	—	—	—
Straße d. Befreiung	3.55	4.55	5.10	6.25	18.25	19.55	20.10	21.40	21.55	1.35	bis	0.35	1.05	—	—	—	—	—
Oberfeldstr.	4.02	5.02	5.17	6.32	18.32	20.02	20.17	21.47	22.02	1.42	21.50	0.42	1.12	—	—	—	—	—
Dohlengrund	4.05	5.05	5.21	6.36	18.36	20.06	20.20	21.50	22.05	1.45	wie	0.45	1.15	—	—	—	—	—
Zimmermannstr.	4.07	5.07	5.24	6.39	18.39	20.09	20.22	21.52	22.07	1.47	Sa	0.47	1.17	—	—	—	—	—
Sadowastr.	4.11	5.11	5.29	6.44	18.44	20.14	20.26	21.56	22.11	1.51		0.51	1.21	—	—	—	—	—
Hultschiner Damm	4.14	5.14	5.33	6.48	18.48	20.18	20.29	21.59	22.14	1.54		0.54	1.24	—	—	—	—	—
Mahlsdorfer Allee	4.21	5.21	5.41	6.56	18.56	20.26	20.36	22.06	22.21	2.01		1.01	1.31	—	—	—	—	—

In den Sommermonaten wird die Omnibuslinie 8 in zwei selbständige Linien (76 und 77) aufgeteilt. Die neue Linienführung ist bereits in der Beilage eingedruckt.

Der Einführungstermin wird in der Tagespresse veröffentlicht.

9

John-Schehr-Str. (C 5) — Bötzowstr. — H.-Beimler-Str. — Alexanderplatz — Breite Str. — Französische Str. — **Unter den Linden Ecke Otto-Grotewohl-Str. (A 7)** 5,8 km

Minutenfolge:	■ 10	15	12	15
B **J.-Schehr-Str.**	4.10	5.30	10.00	14.00	20.00	—
Am Friedrichshain	4.14	5.34	10.04	14.04	20.04	—
Mollstr.	4.16	5.36	10.06	14.06	20.06	—
Alexanderplatz	4.19	5.39	10.09	14.09	20.09	—
Spandauer Str.	4.20	5.40	10.10	14.10	20.10	—
Breite Str.	4.22	5.42	10.12	14.12	20.12	—
Friedrichstr.	4.26	5.46	10.16	14.16	20.16	—
B **O.-Grotewohl-Str.**	4.29	5.49	10.19	14.19	20.19	—

Minutenfolge:	■ 10	15	12	15			
B **O.-Grotewohl-Str.**	4.30	5.50	10.20	14.20	20.20	—	—
Friedrichstr.	4.32	5.52	10.22	14.22	20.22	—	—
Breite Str.	4.36	5.56	10.26	14.26	20.26	—	—
U-Bf. Klosterstr.	4.38	5.58	10.28	14.28	20.28	—	—
Alexanderplatz	4.40	6.00	10.30	14.30	20.30	—	—
H.-Beimler-Str.	4.42	6.02	10.32	14.32	20.32	—	—
Am Friedrichshain	4.44	6.04	10.34	14.34	20.34	—	—
B **J.-Schehr-Str.**	4.48	6.08	10.38	14.38	20.38	—	—

13

U-Bf. Dimitroffstr. (Eberswalder Str.) (B 5) — Dimitroffstr. — Bersarinstr. — Bersarinplatz — Frankfurter Tor — Boxhagener Str. — Hauptstr. (S-Bf. Rummelsburg) — Köpenicker Chaussee — Klingenberg — **Blockdammweg Ecke Hönower Wiesenweg (E 7)** 10,3 km

■ 15																	
—	4.18	19.18	19.34	19.54	20.15	23.55	ab	B **Eberswalder Str.**	an	5.35	5.55	8.15	8.28	20.13	20.33	20.53	0.33	—	—
—	4.19	19.19	19.35	19.55	20.16	23.56		U-Bf. Dimitroffstr.	↑	5.34	5.54	8.14	8.27	20.12	20.32	20.52	0.32	—	—
—	4.23	19.23	19.39	19.59	20.20	0.00		Prenzlauer Allee		5.30	5.50	8.10	8.23	20.08	20.28	20.48	0.28	—	—
—	4.27	19.27	19.43	20.03	20.23	0.03		Greifswalder Str.		5.26	5.46	8.06	8.19	20.04	20.24	20.45	0.25	—	—
—	4.30	19.30	19.46	20.06	20.26	0.06		A.-Becker-Str.		5.23	5.43	8.03	8.16	20.01	20.21	20.42	0.22	0.42	1.02
—	4.33	19.33	19.49	20.09	20.29	0.09		Leninallee		5.20	5.40	8.00	8.13	19.58	20.18	20.39	0.19	0.39	0.59
4.26	4.36	19.36	19.52	20.12	20.32	0.12		Bersarinplatz		5.17	5.37	7.57	8.10	19.55	20.15	20.36	0.16	0.36	0.56
4.28	4.38	19.38	19.54	20.14	20.34	0.14		Frankfurter Tor		5.15	5.35	7.55	8.08	19.53	20.13	20.34	0.14	0.34	0.54
4.33	4.43	19.43	19.59	20.19	20.38	0.18		Holteistr.		5.10	5.30	7.50	8.03	19.48	20.08	20.30	0.10	0.30	0.50
4.38	4.48	19.48	20.04	20.24	20.42	0.22		Hauptstr.		5.05	5.25	7.45	7.58	19.43	20.03	20.26	0.06	0.26	0.46
4.44	4.54	19.54	20.10	20.30	20.48	0.28		Kraftw. Klingenbg.	↓	4.59	5.19	7.39	7.52	19.37	19.57	20.20	0.00	0.20	0.40
4.47	4.57	19.57	20.13	20.33	20.51	0.31	an	B **Hönower Wiesenw.**	ab	4.56	5.16	7.36	7.49	19.34	19.54	20.17	23.57	0.17	0.37

14

Artur-Becker-Str. (D 5) — Dimitroffstr. — S-Bf. Leninallee — Hohenschönhauser Str. — Berliner Str. — **Hohenschönhausen, Degnerstr. (E 5)** bzw. Falkenberger Str. (E 4) 5,4 km/6,7 km

■ 12*				12*				■ 12				12+			12
5.54	8.06	14.32	14.44	14.54	15.06	17.30	ab	**Artur-Becker-Str.**	an	5.46	6.22	6.34	7.58	14.24	15.12	15.26	17.26
5.57	8.09	14.35	14.47	14.57	15.09	17.33		Leninallee/Dimitroffstr.	↑	5.43	6.19	6.31	7.55	14.21	15.09	15.23	17.23
5.59	8.11	14.37	14.49	14.59	15.11	17.35		S-Bf. Leninallee		5.41	6.17	6.29	7.53	14.19	15.07	15.21	17.21
6.05	8.17	14.43	14.54	15.05	15.17	17.41		Ho-Chi-Minh-Str.		5.35	6.11	6.23	7.47	14.13	15.01	15.15	17.15
6.11	8.23	14.49	15.00	15.11	15.23	17.47	↓	**Degnerstr.**		5.28	6.04	6.16	7.40	14.06	14.54	15.08	17.08
—	—	—	—	—	—	—	an	Falkenberger Str.	ab	5.24	6.00	—	—	—	—	—	—

* Ab 7.30 bzw. 16.54 Weiterfahrt bis Falkenberger Str. + 14.06—14.42 Abfahrt 4 Min. früher ab Falkenberger Str.

KULTURPARK BERLIN

Immer ein Erlebnis!

Moderne Attraktionen:

Riesenrad — Achterbahn — Autoarena u. v. m.

Musik — Sport — Tanz — Unterhaltung

S-Bahn-Station: Plänterwald
Parkbusverkehr ab Baumschulenstr./Neue Krugallee
Geöffnet von Mitte März bis Anfang November
Sammelruf: 6 32 99 31

15

Bf. Bln.-Lichtenberg (E 6) — Siegfriedstr. — Herzbergstr. — S-Bf. Leninallee — Leninplatz — U-Bf. Luxemburgplatz — **Hackescher Markt (B 6)** 9,2 km

Minutenfolge:	■ 20			20			◪ 20			20		
Bf. Lichtenberg	—	—	4.15	19.55	20.16	23.56	—	—	4.16	19.56	20.16	23.36	23.51	—
Strab.-Betriebshof	3.50	4.10	4.20	20.00	20.20	0.00	—	3.40	4.00	4.20	20.00	20.20	23.40	23.55
Ho-Chi-Minh-Str.	3.57	4.17	4.27	20.07	20.27	0.07	—	3.47	4.07	4.27	20.07	20.27	23.47	0.02
S-Bf. Leninallee	4.04	4.24	4.34	20.14	20.33	0.13	—	3.53	4.13	4.33	20.13	20.33	23.53	0.08
Dimitroffstr.	4.06	4.26	4.36	20.16	20.35	0.15	—	3.55	4.15	4.35	20.15	20.35	23.55	0.10
Leninplatz	4.12	4.32	4.42	20.22	20.41	0.21	—	4.01	4.21	4.41	20.21	20.41	0.01	0.16
Hans-Beimler-Str.	4.14	4.34	4.44	20.24	20.43	0.23	—	4.02	4.22	4.42	20.22	20.43	0.03	0.18
U-Bf. Luxemburgpl.	4.18	4.38	4.48	20.28	20.47	0.27	—	4.06	4.26	4.46	20.26	20.47	0.07	0.22
Hackescher Markt	4.22	4.42	4.52	20.32	20.51	0.31	—	4.10	4.30	4.50	20.30	20.51	0.11	0.26

Minutenfolge:	■ 20			20			◪ 20			20		
S-Bf. Marx-Engels-Pl.	4.32	19.52	20.14	20.24	23.44	0.04	0.24	0.34	4.23	19.43	20.04	23.44	0.04	0.24
U-Bf. Luxemburgpl.	4.37	19.57	20.19	20.29	23.49	0.09	0.29	0.39	4.28	19.48	20.09	23.49	0.09	0.29
Hans-Beimler-Str.	4.41	20.01	20.23	20.33	23.53	0.13	0.33	0.43	4.32	19.52	20.13	23.53	0.13	0.33
Leninplatz	4.43	20.03	20.25	20.35	23.55	0.15	0.35	0.45	4.33	19.53	20.15	23.55	0.15	0.35
Bersarinstr.	4.49	20.09	20.31	20.41	0.01	0.21	0.41	0.51	4.39	19.59	20.21	0.01	0.21	0.41
S-Bf. Leninallee	4.51	20.11	20.33	20.43	0.03	0.23	0.43	0.53	4.41	20.01	20.23	0.03	0.23	0.43
Jacques-Duclos-Str.	4.58	20.18	20.39	20.49	0.09	0.29	0.49	0.59	4.47	20.07	20.29	0.09	0.29	0.49
Strab.-Betriebshof	5.05	20.25	20.46	20.56	0.16	0.36	0.56	1.06	4.54	20.14	20.36	0.16	0.36	0.56
Bf. Lichtenberg	5.10	20.30	20.50	21.00	0.20	—	—	—	4.58	20.18	20.40	0.20	—	—

Straßenbahnzüge halten an jeder Haltestelle

Erste Hilfe bei Verkehrsunfällen –

mindert eingetretene Folgen

Drei Rufnummern für schnelle Hilfe

Volkspolizei	110
Feuerwehr	112
Rettungsamt	115

Три номера для неотложной помощи

Народная Милиция	110
Пожарная команда	112
Медицинская скорая помощь	115

Following are three emergency phone-numbers:

Police	110
Fire-brigade	112
Life-saving Service	115

Trzy numery pogotowia:

Milicja Obywatelska	110
Straż Pożarna	112
Pogotowie Ratunkowe	115

Ständiger Apotheken-Bereitschaftsdienst

Mitte
Prenzlauer Berg
Friedrichshain
Treptow
Köpenick
Lichtenberg
Weißensee
Pankow

Dorotheenstädt. Apotheke
Christburger Apotheke
Robert-Koch-Apotheke
Charlotten-Apotheke
Süd-Apotheke
Siegfried-Apotheke
Amalien-Apotheke
Bartels-Apotheke

Friedrichstr. 154
Christburger Str. 7
Karl-Marx-Allee 101
Schöneweide, Spreestr. 1
Wendenschloßstr. 206
Siegfriedstr. 9
K.-Gottwald-Allee 196
Berliner Str. 91

Ruf 2 29 13 90
Ruf 4 36 55 10
Ruf 4 37 17 17
Ruf 6 35 02 22
Ruf 6 57 54 74
Ruf 5 58 88 43
Ruf 5 65 03 45
Ruf 4 82 49 97

17 — 108 110 111 — Johannisthal, Haeckelstr. (E 9) — Bf. Bln.-Schöneweide — H.-Duncker-Str. — Bf. Bln.-Karlshorst — U-Bf. Tierpark — Rhinstr. — S-Bf. Friedrichsfelde Ost — Herzbergstr. — S-Bf. Leninallee — Leninplatz — U-Bf. Luxemburgplatz — Rosenthaler Platz — Invalidenstr. — Chausseestr. — Stadion der Weltjugend (A 5) — 21,3 km

Minutenfolge:	■	10*	10F	15F		20		20	15	■
Haeckelstr.	4.29	4.38	4.44	19.54	20.08	22.28	23.13	23.28	0.28	
Bf. Schöneweide	4.37	4.46	4.52	20.02	20.16	22.36	23.21	23.36	0.36	
Wilhelminenhofstr.	4.40	4.49	4.55	20.05	20.19	22.39	23.24	23.39	0.39	
Bf. Karlshorst	4.48	4.57	5.03	20.13	20.27	22.47	23.32	23.47	0.47	
Hochsch. f. Ökonomie	4.53	5.02	5.08	20.18	20.32	22.52	23.37	23.52	0.52	
U-Bf. Tierpark	4.55	5.04	5.10	20.20	20.34	22.54	23.39	23.54	0.54	
S-Bf. Friedrichsf. Ost	5.03	5.12	5.18	20.28	20.42	23.02	23.47	0.02	1.02	
Springpfuhlstr.	5.06	5.16	5.22	20.32	20.45	23.05	23.50	0.05	1.05	
Siegfriedstr.	E 5.12	5.22	5.28	20.38	20.51	23.11	23.56	0.11	1.11	
Ho-Chi-Minh-Str.	5.16	5.26	5.32	20.42	20.55	23.15	0.00	—	—	
S-Bf. Leninallee	5.23	5.33	5.39	20.49	21.01	23.21	0.06	—	—	
Dimitroffstr.	5.25	5.35	5.41	20.51	21.03	23.23	0.08	—	—	
Leninplatz	5.31	5.41	5.47	20.57	21.09	23.29	0.14	—	—	
Hans-Beimler-Str.	5.33	5.43	5.49	20.59	21.11	23.31	0.16	—	—	
U-Bf. Luxemburgpl.	5.37	5.47	5.53	21.03	21.15	23.35	0.20	—	—	
Rosenthaler Platz	5.39	5.49	5.55	21.05	21.16	23.36	0.21	—	—	
Chausseestr.	5.45	5.55	6.01	21.11	21.22	23.42	0.27	—	—	
Stadion d. Weltjugend	5.49	5.59	6.05	21.15	21.16	23.46	0.31	—	—	

E = 3.36—4.56 (8—12); ◪ 3.47—4.47 (20) * Im Berufsverkehr 8—12 Min; zwischen Wilhelminenhofstr. und Dimitroffstr./Bersarinstr. Verstärkung durch Linie 19

Minutenfolge:		10*	10	20		15		◪	20	20	15	
Stadion d. Weltjugend	4.18	4.30	19.50	20.03	22.33	23.13	23.33	23.43	0.28	4.32	19.52	20.13	23.13	23.28	0.28	—
Inv.lidenstr.	4.22	4.34	19.54	20.07	22.37	23.17	23.37	23.47	0.32	4.36	19.56	20.17	23.17	23.32	0.32	—
Rosenthaler Platz	4.28	4.40	20.00	20.13	22.43	23.23	23.43	23.53	0.38	4.42	20.02	20.23	23.23	23.38	0.38	—
U-Bf. Luxemburgpl.	4.30	4.42	20.02	20.14	22.44	23.24	23.44	23.54	0.39	4.43	20.03	20.24	23.24	23.39	0.39	—
Hans-Beimler-Str.	4.34	4.46	20.06	20.18	22.48	23.28	23.48	23.58	0.43	4.47	20.07	20.28	23.28	23.43	0.43	—
Leninplatz	4.36	4.48	20.08	20.20	22.50	23.30	23.50	0.00	0.45	4.48	20.08	20.30	23.30	23.45	0.45	—
Bersarinstr.	4.42	4.54	20.14	20.26	22.56	23.36	23.56	0.06	0.51	4.54	20.14	20.36	23.36	23.51	0.51	—
S-Bf. Leninallee	4.44	4.56	20.16	20.28	22.58	23.38	23.58	0.08	0.53	4.56	20.16	20.38	23.38	23.53	0.53	—
Jacques-Duclos-Str.	4.51	5.03	20.23	20.34	23.04	23.44	0.04	0.14	0.59	5.02	20.22	20.44	23.44	23.59	0.59	—
Siegfriedstr.	E 4.56	5.08	20.28	20.39	23.09	23.49	0.09	0.19	1.04	E 5.07	20.27	20.49	23.49	0.04	1.04	—
Springpfuhlstr.	5.01	5.13	20.33	20.44	23.14	23.54	0.14	—	—	5.11	20.31	20.54	23.54	—	—	—
S-Bf. Friedrichsf. Ost	5.05	5.17	20.37	20.47	23.17	23.57	0.17	—	—	5.14	20.34	20.57	23.57	—	—	—
U-Bf. Tierpark	5.13	5.25	20.45	20.55	23.25	0.05	0.25	—	—	5.21	20.41	21.05	0.05	—	—	—
Hochsch. f. Ökonomie	5.15	5.27	20.47	20.57	23.27	0.07	0.27	—	—	5.23	20.43	21.07	0.07	—	—	—
Bf. Karlshorst	5.19	5.31	20.51	21.01	23.31	0.11	0.31	—	—	5.26	20.46	21.11	0.11	—	—	—
Wilhelminenhofstr.	5.28	5.40	21.00	21.10	23.40	0.20	0.40	—	—	5.35	20.55	21.20	0.20	—	—	—
Bf. Schöneweide	5.31	5.43	21.03	21.13	23.43	0.23	0.43	—	—	5.38	20.58	21.23	0.23	—	—	—
Haeckelstr.	5.39	5.51	21.11	21.21	23.51	0.31	—	—	—	5.45	21.05	21.31	0.31	—	—	—

E = ■ 3.37—4.47 (8—15); ◪ 3.37, 3.52, 4.09—4.49 (20) * Im Berufsverkehr 8—12 Min.

Mit dieser Linie zum Tierpark Berlin

Schwerbeschädigten mit amtlichen Ausweis, Gebrechlichen sowie werdenden Müttern und Fahrgästen mit Kleinkindern sind die gekennzeichneten Sitzplätze freizugeben.

Специально обозначенные места предназначены для инвалидов с официальным удостоверением, беременных и пассажиров с маленькими детьми.

Labelled seats reserved for disabled, pregnant women, and users accompanied by small children.

Prosimy o zwalnianie miejsc siedzących przeznaczonych dla osób chorych, ułomnych, dla kobiet ciężarnych i pasażerów z małymi dziećmi.

19 — Köpenick, Krankenhaus (G 4) — Alt-Köpenick — An der Wuhlheide — Wilhelminenhofstr. — H.-Duncker-Str. — Bf. Bln.-Karlshorst — U-Bf. Tierpark — Rhinstr. — S-Bf.-Friedrichsfelde Ost — Herzbergstr. — S-Bf. Leninallee — Dimitroffstr. — Artur-Becker-Str. (D 5) — 20,1 km

Minutenfolge:	■															
Köpenick, Krankh.	—	—	4.47	6.47	7.07	7.47	—	—	13.47	16.47	17.07	18.07	—	—	—	—
Freiheit	—	—	4.52	6.52	7.12	7.52	—	—	13.52	16.52	17.12	18.12	—	—	—	—
Inst. f. Lehrerbildung	—	—	4.55	6.55	7.15	7.55	—	—	13.55	16.55	17.15	18.15	—	—	—	—
Dorfaue	—	—	5.01	7.01	7.21	8.07	—	—	14.01	17.01	17.21	18.21	—	—	—	—
Edisonstr.	—	—	5.09	7.09	7.29	8.09	—	—	14.09	17.09	17.29	18.29	—	—	—	—
Bf. Karlshorst	—	—	5.17	7.17	7.37	8.17	—	—	14.17	17.17	17.37	18.37	—	—	—	—
Hochsch. f. Ökonomie	—	—	5.22	7.22	7.42	8.22	—	—	14.22	17.22	17.42	18.42	—	—	—	—
U-Bf. Tierpark	—	—	5.24	7.24	7.44	8.24	—	—	14.24	17.24	17.44	18.44	—	—	—	—
S-Bf. Friedrichsf. Ost	—	—	5.32	7.32	7.52	8.32	—	—	14.32	17.32	17.52	18.52	—	—	—	—
Springpfuhlstr.	—	—	5.36	7.36	7.56	8.36	—	—	14.36	17.36	17.56	18.56	—	—	—	—
Siegfriedstr.	4.02	5.22	5.42	7.42	8.02	8.42	14.02	14.22	14.42	17.42	18.02	19.02	—	—	—	—
Ho-Chi-Minh-Str.	4.06	5.26	5.46	7.46	—	—	14.06	14.26	14.46	17.46	—	—	—	—	—	—
S-Bf. Leninallee	4.13	5.33	5.53	7.53	—	—	14.13	14.33	14.53	17.53	—	—	—	—	—	—
Dimitroffstr.	4.15	5.35	5.55	7.55	—	—	14.15	14.35	14.55	17.55	—	—	—	—	—	—
Artur-Becker-Str.	4.20	5.40	6.00	8.00	—	—	14.20	14.47	15.00	18.00	—	—	—	—	—	—

Minutenfolge:	■ 20		20		20		20	
Artur-Becker-Str.	—	—	4.25	6.25	6.45	8.05	—	—
Leninallee	—	—	4.28	6.28	6.48	8.08	—	—
S-Bf. Leninallee	—	—	4.30	6.30	6.50	8.10	—	—
Jacques-Duclos-Str.	—	—	4.37	6.37	6.57	8.17	—	—
Siegfriedstr.	3.42	4.22	4.42	6.42	7.02	8.22	12.42	14.22
Springpfuhlstr.	3.47	4.27	4.47	6.47	—	—	12.47	14.27
S-Bf. Friedrichsf. Ost	3.51	4.31	4.51	6.51	—	—	12.51	14.31
U-Bf. Tierpark	3.59	4.39	4.59	6.59	—	—	12.59	14.39
Hochsch. f. Ökonomie	4.01	4.41	5.01	7.01	—	—	13.01	14.41
Bf. Karlshorst	4.05	4.45	5.05	7.05	—	—	13.03	14.45
Wilhelminenhofstr.	4.14	4.54	5.14	7.14	—	—	13.14	14.54
Pionierpark	4.22	5.02	5.22	7.22	—	—	13.22	15.02
Inst. f. Lehrerbildung	4.28	5.08	5.28	7.28	—	—	13.28	15.08
Grünauer	4.31	5.11	5.31	7.31	—	—	13.31	15.11
Köpenick, Krkhs.	4.36	5.16	5.36	7.36	—	—	13.36	15.16

Neue Ausflugslinien ab 1976!

Treptow, Puschkinallee — **Eichhorst — Altenhof (Werbellinsee)** — Treptow, Puschkinallee

Einsatzzeit: 2. 5.—26. 9. Sa, So Fahrpreis 8,00 Mark

8.15 ab Treptow, Puschkinallee
9.45 an Eichhorst
14.00 ab Eichhorst
14.30 an Altenhof
19.00 ab Altenhof
20.30 an Treptow, Puschkinallee

Der Fahrkartenverkauf für alle Omnibus-Ausflugslinien findet Montag bis Freitag von 9.00 bis 17.00 Uhr am BVB-Schalter im S-Bf. Alexanderplatz, Ausgang Direksenstr. statt.

Vorverkauf einen Monat vor Fahrantritt

Treptow, Puschkinallee — **Seelower Höhen — Buckow (Märkische Schweiz)** — Treptow, Puschkinallee

Einsatzzeit: 17. 4.—23. 10. Sa, So; 1. 7.—26. 8. auch Do
Fahrpreis 10,00 Mark

7.30 ab Treptow, Puschkinallee
9.45 an Seelower Höhen
12.00 ab Seelower Höhen
12.30 an Buckow
18.30 ab Buckow
20.00 an Treptow, Puschkinallee

Weitere Ausflugsmöglichkeiten mit Schiff, Omnibus und Bahn entnehmen Sie bitte dem Heft AUSFLUGSVERKEHR '76

21

U-Bf. Dimitroffstr. (Eberswalder Str.) (B 5) — Dimitroffstr. — Bersarinstr. — Bersarinplatz — Frankfurter Tor — Boxhagener Str. — Hauptstr. (S-Bf. Bln.-Rummelsburg) — Köpenicker Chaussee — Ehrlichstr. — Hermann-Duncker-Str. — Wilhelminenhofstr. — An der Wuhlheide — Alt-Köpenick — 20,4 km

Köpenick, Krankenhaus (G 9)

Minutenfolge:	◪ 20	20	20	20	20	20	20	20	20	20
Eberswalder Str.	—	—	4.19	4.34	19.54	20.15	23.15	23.35	23.55	23.57	0.37
U-Bf. Dimitroffstr.	—	—	4.20	4.35	19.55	20.16	23.16	23.36	23.56	23.58	0.38
Prenzlauer Allee	—	—	4.24	4.39	19.59	20.20	23.20	23.40	0.00	0.02	0.42
Greifswalder Str.	—	—	4.28	4.43	20.03	20.23	23.23	23.43	0.03	0.05	0.45
A.-Becker-Str.	—	—	4.31	4.46	20.06	20.26	23.26	23.46	0.06	0.08	0.48
Leninallee	—	—	4.34	4.49	20.09	20.29	23.29	23.49	0.09	0.11	0.51
Frankfurter Tor	3.34	4.14	4.39	4.54	20.14	20.34	23.34	23.54	0.14	—	—
Holteistr.	3.39	4.19	4.44	4.59	20.19	20.38	23.38	23.58	0.18	—	—
Hauptstr.	3.44	4.24	4.49	5.04	20.24	20.42	23.42	0.02	0.22	—	—
Kraftw. Klingenberg	3.50	4.30	4.55	5.10	20.30	20.48	23.48	0.08	0.28	—	—
Hönower Wiesenweg	3.53	4.33	4.58	5.13	20.33	20.51	23.51	0.11	0.31	—	—
H.-Duncker-Str.	3.57	4.37	5.02	5.17	20.37	20.55	23.55	0.15	0.35	—	—
Wilhelminenhofstr.	4.01	4.41	5.09	5.24	20.44	21.02	0.02	0.22	0.42	—	—
Pionierpark	4.12	4.52	5.17	5.32	20.52	21.10	0.10	—	—	—	—
Inst. f. Lehrerbildung	4.18	4.58	5.23	5.38	20.58	21.16	0.16	—	—	—	—
Grünstr.	4.21	5.01	5.26	5.41	21.01	21.19	0.19	—	—	—	—
Köpenick, Krkhs.	4.26	5.06	5.31	5.46	21.06	21.24	0.24	—	—	—	—

Minutenfolge:	◪ 20	20	20	20	20	20	20	20	20	20
Köpenick, Krkhs.	—	—	4.42	19.42	20.04	23.24	23.44	0.04	0.14	0.29
Freiheit	—	—	4.47	19.47	20.09	23.29	23.49	0.09	0.19	0.34
Inst. f. Lehrerbildung	—	—	4.50	19.50	20.12	23.32	23.52	0.12	0.22	0.37
Pionierpark	—	—	4.56	19.56	20.18	23.38	23.58	0.18	0.28	0.43
Edisonstr.	—	4.24	4.44	5.04	20.04	20.26	23.46	0.06	0.26	0.51
Ehrlichstr.	—	4.31	4.51	5.11	20.11	20.33	23.53	0.13	0.33	0.58
Hönower Wiesenweg	—	4.35	4.55	5.15	20.15	20.37	23.57	0.17	0.37	1.02
Kraftw. Klingenberg	—	4.38	4.58	5.18	20.18	20.40	0.00	0.20	0.40	0.50	1.05
Karlshorster Str.	—	4.44	5.04	5.24	20.24	20.46	0.06	0.26	0.46	0.56	1.11
Holteistr.	—	4.49	5.09	5.29	20.29	20.50	0.10	0.30	0.50	1.00	1.15
Frankfurter Tor	—	4.54	5.14	5.34	20.34	20.54	0.14	0.34	0.54	1.04	1.19
Leninallee	4.49	4.59	5.19	5.39	20.39	20.59	0.19	—	—	—	1.24
A.-Becker-Str.	4.52	5.02	5.22	5.42	20.42	21.02	0.22	—	—	—	1.27
Greifswalder Str.	4.55	5.05	5.25	5.45	20.45	21.05	0.25	—	—	—	—
Prenzlauer Allee	4.59	5.09	5.29	5.49	20.49	21.08	0.28	—	—	—	—
U-Bf. Dimitroffstr.	5.03	5.13	5.33	5.53	20.53	21.12	0.32	—	—	—	—
Eberswalder Str.	5.04	5.14	5.34	5.54	20.54	21.13	0.33	—	—	—	—

TIERPARK BERLIN

... ein lohnendes Ausflugsziel

Посещение БЕРЛИНСКОГО ЗООПАРКА — интересная эускурсия.

Berlin's Zoo ... a worthwhile visit.

Zwierzyniec Berlina ... opłacalny cel wycieczki.

Fahrverbindungen:
U-Bahn bis Bahnhof Tierpark.
Ab S-Bf. Friedrichsfelde Ost oder Bf. Bln.-Schöneweide mit den Straßenbahnlinien 17 und 19

22 120

Rosenthal, Hauptstr. (A 2) — F.-Engels-Str. — K.-Fischer-Platz — Pankow, Kirche — S-Bf. Bln.-Pankow — U-Bf. Pankow (Vinetastr.) — U- u. S-Bf. Schönhauser Allee — U-Bf. Dimitroffstr. — Kastanienallee — Invalidenstr. — Oranienburger Tor — Bf. Bln.-Friedrichstr. — **Am Kupfergraben (Clara-Zetkin-Str.) (B 6)** — 12,6 km

Minutenfolge:	■ 15	20	20	20	20	Sa	20	15	20	■	†	20	15	■
Hauptstr.	—	4.32	19.17	19.57	20.18	22.18	22.24	22.39	—	4.38	6.18	14.18	22.18	—
Nordendstr.	—	4.36	19.21	20.01	20.22	22.22	22.28	22.43	—	4.42	6.22	14.22	22.22	—
Platanenstr.	—	4.38	19.23	20.03	20.24	22.24	22.30	22.45	—	4.44	6.24	14.24	22.24	—
Kurt-Fischer-Pl.	4.26	4.41	19.26	20.06	20.27	22.27	22.33	22.48	4.27	4.47	6.27	14.27	22.27	4.27
Pankow, Rathaus	4.31	4.46	19.31	20.11	20.32	22.31	—	—	4.31	4.51	6.31	14.31	22.31	4.31
Pankow, Kirche	4.34	4.49	19.34	20.14	20.34	22.34	—	—	4.34	4.54	6.34	14.34	22.34	4.34
S-Bf. Pankow	4.36	4.51	19.36	20.16	20.35	22.35	—	—	4.35	4.55	6.35	14.35	22.35	4.35
U-Bf. Pankow	4.40	4.55	19.40	20.20	20.39	22.39	—	—	4.39	4.59	6.39	14.39	22.39	4.39
S-Bf. Schönh. Allee	4.44	4.59	19.44	20.24	20.43	22.43	—	—	4.43	5.03	6.43	14.43	22.43	4.43
U-Bf. Dimitroffstr.	4.48	5.03	19.48	20.28	20.46	22.46	—	—	4.46	5.06	6.46	14.46	22.46	4.46
Brunnenstr.	4.55	5.10	19.55	20.35	20.53	22.53	—	—	4.53	5.13	6.53	14.53	22.53	4.53
Oranienburger Tor	5.01	5.16	20.01	20.41	20.59	22.59	—	—	4.59	5.19	6.59	14.59	22.59	4.59
Bf. Friedrichstr.	5.05	5.20	20.05	20.45	21.03	23.03	—	—	5.03	5.23	7.03	15.03	23.03	5.03
Am Kupfergraben	5.06	5.21	20.06	20.46	21.04	23.04	—	—	5.04	5.24	7.04	15.04	23.04	5.04

Minutenfolge:	■ 15	20	20	20	Sa 20	15	20	■	† 20	15	20	■
Am Kupfergraben	5.10	19.40	19.55	20.10	21.50	22.10	23.10	—	5.10	7.10	15.10	21.50
Bf. Friedrichstr.	5.12	19.42	19.57	20.12	21.52	22.12	23.12	—	5.12	7.12	15.12	21.52
Oranienburger Tor	5.15	19.45	20.00	20.15	21.55	22.15	23.15	—	5.15	7.15	15.15	21.55
Brunnenstr.	5.21	19.51	20.06	20.21	22.01	22.21	23.21	—	5.21	7.21	15.21	22.01
U-Bf. Dimitroffstr.	5.28	19.58	20.13	20.28	22.08	22.28	23.28	—	5.28	7.28	15.28	22.08
S-Bf. Schönh. Allee	5.32	20.02	20.17	20.31	22.11	22.31	23.31	—	5.31	7.31	15.31	22.11
U-Bf. Pankow	5.36	20.06	20.21	20.35	22.15	22.35	23.35	—	5.35	7.35	15.35	22.15
S-Bf. Pankow	5.40	20.10	20.25	20.39	22.19	22.39	23.39	—	5.39	7.39	15.39	22.19
Pankow, Kirche	5.42	20.12	20.27	20.40	22.20	22.40	23.40	—	5.40	7.40	15.40	22.20
Pankow, Rathaus	5.44	20.14	20.29	20.42	22.22	22.42	23.42	—	5.42	7.42	15.42	22.22
Kurt-Fischer-Pl.	5.50	20.20	20.35	20.47	22.27	22.47	23.47	—	5.47	7.47	15.47	22.27
Platanenstr.	5.53	20.23	20.40	20.50	22.30	weiter mit		—	5.50	7.50	15.50	22.30
Nordendstr.	5.55	20.25	20.42	20.52	22.32	Linie 120		—	5.52	7.52	15.52	22.32
Hauptstr.	5.59	20.29	20.46	20.56	22.36			—	5.56	7.56	15.56	22.36

Einsetzende Züge ab Kurt-Fischer-Pl. bis **Hauptstr.** ■ 4.19, 4.31—5.31 (15), 5.41; ◪ 4.19, 4.37—5.37 (20)

23

Falkenhöhe (E 11) — S-Bf. Grünbergallee — S-Bf. Altglienicke — Germanenstr. — Gerosteig — Schönefelder Chaussee — **Altglienicke, Kirche (E 10)** — Köpenicker Str. — **S-Bf. Bln.-Adlershof, Volkswohlstr. (E 9)** — 10,2 km — 6,9 km

Minutenfolge:	■ 20	40	20	20a	Sa 40	20	40	b	40	40	† 40	40	Sa
Falkenhöhe	4.36	9.16	13.16	19.56	20.16	0.36	4.36	6.36	7.56	8.36	10.36	13.56	19.56	20.36	0.36	6.36	7.56	8.36	19.56
S Bf. Grünbergall.	4.37	9.17	13.17	19.57	20.17	0.37	4.37	6.37	7.57	8.37	10.37	13.57	19.57	20.37	0.37	6.37	7.57	8.37	19.57
S Bf. Altglienicke	4.41	9.21	13.21	20.01	20.19	0.39	4.39	6.39	7.59	8.41	10.41	14.01	20.01	20.39	0.39	6.39	7.59	8.41	20.01
Wolfmarsteig	4.48	9.28	13.28	20.08	20.24	0.44	4.44	6.44	8.04	8.48	10.48	14.08	20.08	20.44	0.44	6.44	8.04	8.48	20.08
Schönefelder Ch.	4.51	9.31	13.31	20.11	20.26	0.46	4.46	6.46	8.06	8.51	10.51	14.11	20.11	20.46	0.46	6.46	8.06	8.51	20.11
Altglien., Kirche	4.55	9.35	13.35	20.15	20.30	0.50	4.50	6.50	8.10	8.55	10.55	14.15	20.15	20.50	0.50	6.50	8.10	8.55	20.15
Kaulbrücke	4.56	9.36	13.36	20.16	20.31	0.51	4.51	6.51	8.11	8.56	10.56	14.16	20.16	20.51	0.51	6.51	8.11	8.56	20.16
Glienicker Weg	4.59	9.39	13.39	20.19	20.34	0.54													
VEB Bln.-Chemie	5.01	9.41	13.41	20.21	20.36	0.56													
Adlergestell	5.03	9.43	13.43	20.33	20.38	0.58													
S-Bf. Adlershof	5.05	9.45	13.45	20.25	20.40	1.00													

a 21.16 nur bis Kaulbrücke
b Abfahrtzeiten nur mit den Minuten 36 und 56
c Abfahrtzeiten nur mit den Minuten 09 und 29

Minutenfolge:	■ 20	40	20	40	c	40	40	† 40	40	Sa
S-Bf. Adlershof	3.59	8.39	12.39	19.39	20.04	0.04	—	—	—	—
Glienicker Weg	4.01	8.41	12.41	19.41	20.06	0.06	—	—	—	—
VEB Bln.-Chemie	4.03	8.43	12.43	19.43	20.08	0.08	—	—	—	—
Adlergestell	4.05	8.45	12.45	19.45	20.10	0.10	—	—	—	—
Altglien., Kirche	4.09	8.49	12.49	19.49	20.14	0.14	4.14	6.14	7.34	8.09	10.09	13.29	19.29	20.14	0.14	6.14	7.34	8.09	19.29
Gerosteig	4.14	8.54	12.54	19.54	20.17	0.17	4.17	6.17	7.37	8.14	10.14	13.34	19.34	20.17	0.17	6.17	7.37	8.14	19.34
Wolfmarsteig	4.17	8.57	12.57	19.57	20.20	0.20	4.20	6.20	7.40	8.17	10.17	13.37	19.37	20.20	0.20	6.20	7.40	8.17	19.37
S Bf. Altglienicke	4.23	9.03	13.03	20.03	20.25	0.25	4.25	6.25	7.45	8.23	10.23	13.43	19.43	20.25	0.25	6.25	7.45	8.23	19.43
S Bf. Grünbergall.	4.27	9.07	13.07	20.07	20.27	0.27	4.27	6.27	7.47	8.27	10.27	13.47	19.47	20.27	0.27	6.27	7.47	8.27	19.47
Falkenhöhe	4.28	9.08	13.08	20.08	20.28	0.28	4.28	6.28	7.48	8.28	10.28	13.48	19.48	20.28	0.28	6.28	7.48	8.28	19.48

25 114 124

Bf. Bln.-Schöneweide (Sterndamm) (E 9) — Wilhelminenhofstr. — An der Wuhlheide — Bahnhofstr. — Müggelseedamm — Bölschestr. — S-Bf. Bln.-Friedrichshagen — Fürstenwalder Damm — **Rahnsdorf (B 9)** — 16,1 km

20		Minutenfolge:		20	20	
3.48	23.28	23.48	B	**Sterndamm**	B	5.17	5.37	0.17	—
3.50	23.30	23.50		Bf. Schöneweide		5.15	5.35	0.15	—
3.53	23.33	23.53		Wilhelminenhofstr.		5.12	5.32	0.12	0.32 1.12
3.57	23.37	23.57		Rathenanstr.		5.08	5.28	0.08	0.28 1.08
4.01	23.41	0.01		Pionierpark		5.04	5.24	0.04	0.24 1.04
4.04	23.44	0.04		Alte Försterei		5.01	5.21	0.01	0.21 1.01
4.08	23.48	0.08		Bahnhofstr.		4.57	5.17	23.57	0.17 0.57
4.11	23.51	0.13		Gellnitzstr.		4.53	5.13	23.53	0.13 0.53
4.17	23.57	0.17		Hirschgarten		4.48	5.08	23.48	0.08 0.48
4.21	0.01	0.21		Bölschestr.		4.44	5.04	23.44	0.04 0.44
4.25	0.05	0.25	B	S-Bf. Friedrichsh.	B	4.40	5.00	23.40	0.00 0.40
4.27	0.07	—		Hartlebenstr.	↑	—	4.58	23.38	23.58 0.38
4.32	0.12	—		↓ Müggelseedamm		—	4.54	23.34	23.54 0.34
4.36	0.16	—		**an Rahnsdorf**	ab	—	4.48	23.28	23.48 0.28

SERVICE STÄDTISCHER NAHVERKEHR
des VEB Kombinat Berliner Verkehrsbetriebe und der Berliner S-Bahn im S-Bf. Alexanderplatz

26 114 / 115 Bf. Bln.-Schöneweide (Sterndamm) (E 9) — Wilhelminenhofstr. — An der Wuhlheide — Alt-Köpenick — Köpenick, Krankenhaus (G 9)

8,2 km

Minutenfolge:	■ 20	Minutenfolge:	■ 20
Sterndamm	4.18 23.18	**Köpenick, Krkhs.**	5.00 0.00
Bf. Schöneweide	4.20 23.20	Wendenschloßstr.	5.02 0.02
Wilhelminenhofstr.	4.23 23.23	Freiheit	5.05 0.05
Rathenaustr.	4.27 23.27	Inst. f. Lehrerbildung	5.08 0.08
Pionierpark	4.31 23.31	Grünauerstr.	5.09 0.09
Weinert-Klubhaus	4.33 23.33	Alte Försterei	5.11 0.11
Alte Försterei	4.34 23.34	Weinert-Klubhaus	5.12 0.12
Cardinalstr.	4.36 23.36	Pionierpark	5.14 0.14
Bahnhofstr.	4.37 23.37	Rathenaustr.	5.18 0.18
Grünstr.	4.40 23.40	Edisonstr.	5.22 0.22
Wendenschloßstr.	4.43 23.43	Bf. Schöneweide	5.25 0.25
Köpenick, Krkhs.	4.45 23.45	**Sterndamm**	5.27 0.27

Beim Aus- und Einsteigen bitte beeilen!

При выходе и входе, пожалуйста, не задерживаться!

Please, Board and Alight without Delay!

Przy wsiadaniu i wysiadaniu prosimy sie pospieszac!

Haltestellen Straßenbahn und Omnibus

1 und **3** **Einfachhaltestellen** Hier hält **ein** Zug bzw. Wagen zum Fahrgastwechsel

2 und **4** **Doppelhaltestellen** Hier halten **zwei** Züge bzw. Wagen gleichzeitig zum Fahrgastwechsel

5 Hier halten **nur** ein- oder aussetzende Züge bzw. Wagen

6 Haltestelle im **Nachtverkehr**

Rauchen nicht gestattet!

In den öffentlichen Verkehrsmitteln S-Bahn, U-Bahn, Straßenbahn und Omnibus ist das Rauchen nicht gestattet.

Die gleiche Regelung gilt für alle U-Bahnhöfe und einige besonders gekennzeichnete S- und Fernbahnhöfe.

27 Nachts 115

S-Bf. Bln.-Kaulsdorf (F 6) — Chemnitzer Str. — Kaulsdorfer Str. — S-Bf. Bln.-Köpenick — Alt-Köpenick — **Alt-Müggelheim (B 10)** — bzw. **Müggelheim, Odernheimer Str. (B 10) oder Gosen (C 11)**

16,0 km
17,7 km/20,8 km

S-Bf. Kaulsdorf — Müggelheim, Odernheimer Str. () Abfahrtszeit ab S-Bf. Köpenick

■ 5.39 (5.58), 6.19 (6.38), 7.07 (7.26), 8.07 (8.26), 9.37 (9.56), 11.17 (11.36), 12.37 (12.56), 13.57 (14.16), **14.38** (14.54), 15.15 (15.34), 15.55 (16.14), 16.35 (16.54), 17.15 (17.34), 17.55 (18.14), 18.47 (19.06), 19.47 (20.06), 20.54 (21.11), 21.54 (22.11), 22.39 (22.56)

◪ 4.37 (4.56), 5.37 (5.56), 6.47 (7.06), 8.27 (8.46), 9.47 (10.16), 11.27 (11.46), 12.57 (13.16), 14.37 (14.56), 15.57 (16.16), 17.07 (17.26), 18.47 (19.06), 19.57 (20.16), 20.54 (21.11), 21.54 (22.11), 22.39 (22.56)

S-Bf. Kaulsdorf — Gosen

■ 4.37 (4.56), 5.15 (5.34), 5.55 (6.14), 6.35 (6.54), 7.17 (7.36), 8.47 (9.06), 10.17 (10.36), 11.47 (12.06), 13.17 (13.36), 14.17 (14.36), 14.59 (15.18), 15.39 (15.58), 16.19 (16.38), 16.59 (17.18), 17.39 (17.58), 18.19 (18.38), 19.17 (19.36), 20.24 (20.41), 21.24 (21.41), 22.24 (22.41), 23.19 (23.36)

◪ 4.17 (4.34), 5.17 (5.36), 5.57 (6.16), 7.17 (7.36), 8.47 (9.06), 10.17 (10.36), 11.47 (12.06), 13.17 (13.36), 14.57 (15.16), 16.17 (16.36), 17.37 (17.56), 19.17 (19.36), 20.24 (20.41), 21.24 (21.41), 22.24 (22.41), 23.19 (23.36)

Minutenfolge:	■ = ×a	15b	8	×	10	8	10	15	×	20	30
S-Bf. Kaulsdorf	—	—	4.22	5.07	6.59	7.07	7.17	14.27	18.27	19.57	20.09
Chemnitzer Str.	—	—	4.27	5.12	7.04	7.12	7.22	14.32	18.32	20.02	20.13
Jagerstr.	—	—	4.32	5.17	7.09	7.17	7.27	14.37	18.37	20.07	20.18
Odernheimer Str.	—	—	4.37	5.22	7.14	7.22	7.32	14.42	18.42	20.12	20.23
S Bf. Köpenick	—	—	4.41	5.26	7.18	7.26	7.36	14.46	18.46	20.16	20.26
Lindenstr.	3.54	4.37	4.44	5.29	7.21	7.29	7.39	14.49	18.49	20.19	20.29
Wendenschloßstr.	3.59	4.43	4.50	5.35	7.27	7.35	7.45	14.55	18.55	20.25	20.34
Krkhs. Köpenick	4.01	4.45	4.52	5.37	7.29	7.37	7.47	14.57	18.57	20.27	20.36
Müggelturm	4.06	4.51	4.58	5.43	7.35	7.43	7.53	15.03	19.03	20.33	20.41
Müggelh., Dorf*	4.10	4.55	5.02	5.47	7.39	7.47	7.57	15.07	19.07	20.37	20.44
Alt-Müggelheim	4.11	—	5.03	5.48	7.40	—	7.58	15.08	19.08	20.38	20.45

Minutenfolge:	◪ ×	10	×	15	20	■							
S-Bf. Kaulsdorf	4.17	4.37	4.57	5.17	19.47	19.57	20.09	22.24	22.39	22.59	23.39	—	—
Chemnitzer Str.	4.21	4.42	5.02	5.22	19.52	20.02	20.13	22.28	22.43	23.03	23.43	—	—
Jagerstr.	4.26	4.47	5.07	5.27	19.57	20.07	20.18	22.33	22.48	23.08	23.48	—	—
Odernheimer Str.	4.31	4.52	5.12	5.32	20.02	20.12	20.23	22.38	22.53	23.13	23.53	—	—
S Bf. Köpenick	4.34	4.56	5.16	5.36	20.06	20.16	20.26	22.41	22.56	23.16	23.56	—	—
Lindenstr.	4.37	4.59	5.19	5.39	20.09	20.19	20.29	22.44	22.59	23.19	23.59	—	—
Wendenschloßstr.	4.42	5.05	5.25	5.45	20.15	20.25	20.34	22.49	23.04	23.24	0.04	—	—
Krkhs. Köpenick	4.44	5.07	5.27	5.47	20.17	20.27	20.36	22.51	23.06	23.26	0.06	—	—
Müggelturm	4.49	5.13	5.33	5.53	20.23	20.33	20.41	22.56	23.11	23.31	0.11	—	—
Müggelh., Dorf*	4.52	5.17	5.37	5.57	20.27	20.37	20.44	22.59	23.14	23.34	0.14	—	—
Alt-Müggelheim	4.53	—	5.38	5.58	20.28	—	20.45	23.00	—	23.35	0.15	—	—

Müggelheim, Odernheimer Str. — S-Bf. Kaulsdorf

■ 5.15, 5.55, 6.35, 7.15, 8.09, 9.09, 10.39, 12.19, 13.39, 14.59, 15.31, 16.11, 16.51, 17.31, 18.11, 18.51, 19.39, 20.42, 21.52, 22.52, 23.37

◪ 5.29, 6.39, 7.49, 9.29, 10.59, 12.29, 13.59, 15.39, 16.59, 18.09, 19.49, 21.02, 21.52, 22.52, 23.37

Gosen — S-Bf. Kaulsdorf

■ 4.55, 5.35, 6.15, 6.55, 7.35, 8.15, 9.45, 11.15, 12.45, 14.15, 15.11, 15.51, 16.31, 17.11, 17.51, 18.31, 19.11, 20.18, 21.18, 22.18, 23.18, 0.08

◪ 5.05, 6.25, 6.55, 8.15, 9.45, 11.15, 12.45, 14.15, 15.55, 17.15, 18.35, 20.18, 21.18, 22.18, 23.18, 0.08

Minutenfolge:	■ 8	10	8	10	15	30	◪ 10	10	15	■
Alt-Müggelheim	5.03	7.43	15.03	19.43	19.53	20.06	20.56	23.56	0.16	0.30
Müggelh., Dorf*	5.04	7.44	15.04	19.44	19.54	20.07	20.57	23.57	0.17	0.31
Müggelturm	5.08	7.48	15.08	19.48	19.58	20.10	21.00	0.00	0.20	0.34
Krkhs. Köpenick	5.14	7.54	15.14	19.54	20.04	20.15	21.05	0.05	0.25	0.38
Wendenschloßstr.	5.16	7.56	15.16	19.56	20.06	20.17	21.07	0.07	0.27	0.40
Bahnhofstr.	5.22	8.02	15.22	20.02	20.12	20.22	21.12	0.12	0.32	0.46
S Bf. Köpenick	5.25	8.05	15.25	20.05	20.15	20.25	21.15	0.15	0.35	0.48
Kaulsdorfer Str.	5.29	8.09	15.29	20.09	20.19	20.28	21.18	0.18	0.38	0.51
Jagerstr.	5.34	8.14	15.34	20.14	20.24	20.33	21.23	0.23	0.43	0.55
Alt-Kaulsdorf	5.39	8.19	15.39	20.19	20.29	20.38	21.28	0.28	0.48	1.00
S-Bf. Kaulsdorf	5.44	8.24	15.44	20.24	20.34	20.42	21.32	0.32	0.52	1.04

Minutenfolge:	◪ 10	10	15	■
Alt-Müggelheim	5.13	19.53	20.06	21.26
Müggelh., Dorf*	5.14	19.54	20.07	21.27
Müggelturm	5.18	19.58	20.10	21.30
Krkhs. Köpenick	5.24	20.04	20.15	21.35
Wendenschloßstr.	5.26	20.06	20.17	21.37
Bahnhofstr.	5.32	20.12	20.22	21.42
S Bf. Köpenick	5.35	20.15	20.25	21.45
Kaulsdorfer Str.	5.39	20.19	20.28	21.48
Jagerstr.	5.44	20.24	20.33	21.53
Alt-Kaulsdorf	5.49	20.29	20.38	21.58
S-Bf. Kaulsdorf	5.54	20.34	20.42	22.02

* Fahrabstanderweiterung auf doppelte Minutenfolge zwischen Müggelheim, Dorf u. **Alt-Müggelheim,** bei Fahrten nach bzw. von **Odernheimer Str.** = 3.54 bis **Gosen** × nach **Odernheimer Str.** a zusätzlich 4.40 ab **Odernheimer Str. — Gosen**

b Ab Bahnhof/Ecke Lindenstr. 7—8 Min. Abstand

Die Fahrzeit von Odernheimer Str. bis Müggelheim Dorf beträgt 5 Minuten; von Gosen bis Müggelheim Dorf 9 Minuten.

30

104 106 111 **Bln.-Osthahnhof (C 7)** — Franz-Mehring-Platz — Grünberger Str. — Boxhagener Str. — Bf. Bln.-Rummelsburg — Rosenfelder Str. — Straße d. Befreiung — Omn.-Betriebshof — Herzbergstr. — Scheffelstr. — John-Schehr-Str. — Greifswalder Str. — U-Bf. Luxemburgplatz — Rosenthaler Platz — Oranienburger Tor — **Robert-Koch-Platz (A 6)** 21,3 km

Minutenfolge:	■ 8	15	20	20	◪ 20	20		
B Osthahnhof	—	4.24	7.16	18.46	19.02	19.42	20.08	23.28
F.-Mehring-Platz	—	—	4.27	7.19	18.49	19.05	19.45	20.11	23.31
Warschauer Str.	—	—	4.30	7.22	18.52	19.08	19.48	20.14	23.34
Holteistr.	—	—	4.33	7.25	18.55	19.11	19.51	20.17	23.37
S-Bf. Rummelsburg	—	—	4.38	7.30	19.00	19.16	19.56	20.22	23.42
Irenenstr.	—	—	4.45	7.37	19.07	19.23	20.03	20.28	23.48
Omn. Betriebshof	3.50	4.46	4.54	7.46	19.16	19.32	20.12	20.36	23.56
Herzbergstr.	3.53	4.49	4.57	7.49	19.19	19.35	20.15	20.39	23.59
Samariterstr.	4.01	4.57	5.05	7.57	19.27	19.43	20.23	20.46	0.06
Mühsamstr.	4.03	4.59	5.07	7.59	19.29	19.45	20.25	20.48	0.08
Leninallee	4.07	5.03	5.11	8.03	19.33	19.49	20.29	20.51	0.11
A.-Becker-Str.	4.09	5.05	5.13	8.05	19.35	19.51	20.31	20.53	0.13
Bötzowstr.	4.11	5.07	5.15	8.07	19.37	19.53	20.33	20.54	0.14
Dimitroffstr.	4.13	5.09	5.17	8.09	19.39	19.55	20.35	20.56	0.16
Prenzlauer Berg	4.17	5.13	5.21	8.13	19.43	19.59	20.39	20.59	0.19
U-Bf. Luxembgpl.	4.21	5.17	5.25	8.17	19.47	20.03	20.43	21.03	0.23
Rosenthaler Platz	4.24	5.20	5.27	8.19	19.49	20.05	20.45	21.05	0.25
Oranienburger Tor	4.26	5.22	5.30	8.22	19.52	20.08	20.49	21.08	0.28
B Robert-Koch-Platz	4.28	5.24	5.32	8.24	19.54	20.10	20.50	21.10	0.30

Minutenfolge:	■ 15	8	15	20	20	◪ 20	20	20	
B Robert-Koch-Platz	—	—	4.31	7.27	7.38	19.53	20.08	20.23	23.33
Oranienburger Tor	—	—	4.33	7.29	7.40	19.55	20.10	20.25	23.25
Rosenthaler Platz	—	—	4.36	7.32	7.43	19.58	20.13	20.28	23.28
U-Bf. Luxembgpl.	—	—	4.38	7.34	7.45	20.00	20.15	20.30	23.30
Prenzlauer Berg	—	—	4.40	7.36	7.47	20.02	20.17	20.32	23.32
Dimitroffstr.	—	—	4.45	7.41	7.52	20.07	20.22	20.37	23.37
Bötzowstr.	—	—	4.48	7.44	7.55	20.10	20.24	20.39	23.39
A.-Becker-Str.	—	—	4.49	7.45	7.56	20.11	20.25	20.40	23.40
Leninallee	—	—	4.52	7.48	7.59	20.14	20.27	20.42	23.42
Mühsamstr.	—	—	4.56	7.52	8.03	20.18	20.30	20.45	23.45
Samariterstr.	—	—	4.58	7.54	8.05	20.20	20.32	20.47	23.47
Herzbergstr.	—	—	5.03	7.59	8.10	20.25	20.36	20.51	23.51
Omn.-Betriebshof	3.46	5.01	5.09	8.05	8.16	20.31	20.42	20.57	23.57
U-Bf. Magdalenstr.	3.50	5.05	5.13	8.09	8.20	20.35	20.45	21.00	0.00
Weitlingstr.	3.55	5.10	5.18	8.14	8.25	20.40	20.50	21.05	0.05
S-Bf.Rummelsburg	4.02	5.17	5.25	8.21	8.32	20.47	20.56	21.11	0.11
Holteistr.	4.07	5.22	5.30	8.26	8.37	20.52	21.01	21.16	0.16
Warschauer Str.	4.10	5.25	5.33	8.29	8.40	20.55	21.04	21.19	0.19
F.-Mehring-Platz	4.13	5.28	5.36	8.32	8.43	20.58	21.07	21.22	0.22
B Osthahnhof	4.16	5.31	5.39	8.35	8.46	21.01	21.10	21.25	0.25

31

S-Bf. Bln.-Buch (D 1) — Karow — Blankenburg — Heinersdorf — Berliner Str. — Am Steinberg — Prenzlauer Promenade — **Ostseestr. (C 4)** 11,4 km

Minutenfolge:	■ 20		
B Buch, Sandhaus	4.29	4.39	21.19
S-Bf. Buch	4.30	4.40	21.20
Karower Str.	4.32	4.42	21.22
Erekweg	4.36	4.46	21.26
Alt-Karow	4.39	4.49	21.29
Straße 26	4.43	4.53	21.33
Blankenburg	4.47	4.57	21.37
Heinersdorf, Kirche	4.53	4.03	21.43
Am Steinberg	4.57	5.07	27.47
B Ostseestr.	4.59	5.09	21.49

Minutenfolge:	■ 10	20	
B Ostseestr.	3.59	4.59	5.04
Am Steinberg	4.01	5.01	5.06
Heinersdorf, Kirche	4.04	5.04	5.10
Blankenburg	4.09	5.09	5.16
Straße 26	4.12	5.12	5.20
Alt-Karow	4.15	5.15	5.24
Erekweg	4.18	5.28	5.27
Alt-Buch	4.22	5.22	5.31
S-Bf. Buch	4.23	5.23	5.33
B Buch, Sandhaus	4.24	5.24	5.34

Beachten Sie bitte Seite 79

32

104 **Hans-Beimler-Str. (C 6)** — Friedenstr. — Leninplatz (zurück Mollstr.) — U-Bf. Strausberger Platz — Andreasstr. (Bln.-Osthahnhof) — Holzmarktstr. — S-Bf. Jannowitzbrücke — U-Bf. Spittelmarkt — Leipziger Str. — **U-Bf. Thälmannplatz (A 7)** 7,0 km

Minutenfolge:	■ 5	10	5-6	10	15	20		◪ 20	■
B Hans-Beimler-Str.	—	—	4.23	5.03	7.30	7.50	8.00	20.00	23.20
Am Friedrichshain	—	—	4.25	5.05	7.32	7.52	8.02	20.02	23.22
Leninplatz	—	—	4.28	5.08	7.35	7.55	8.05	20.05	23.25
Karl-Marx-Allee	—	—	4.30	5.10	7.37	7.57	8.07	20.07	23.27
Osthahnhof	4.08	4.18	4.28	4.33	5.13	7.40	8.00	8.10	20.10
S-Bf. Jannowitzbr.	4.13	4.23	4.33	4.38	5.18	7.45	8.05	8.15	20.15
Schulze-Delitz.-Pl.	4.14	4.24	4.34	4.39	5.19	7.46	8.06	8.14	20.14
Spittelmarkt	4.17	4.27	4.37	4.42	5.22	7.49	8.09	8.17	20.17
Jerusalemer Str.	4.18	4.28	4.38	4.43	5.23	7.50	8.10	8.18	20.18
Friedrichstr.	4.19	4.29	4.39	4.44	5.24	7.51	8.11	8.19	20.19
B U-Bf. Thälmannpl.	4.20	4.30	4.40	4.45	5.25	7.52	8.12	8.20	20.20

Minutenfolge:	10	5-6	10	15	20		◪ 20	20	
B U-Bf. Thälmannpl.	—	4.23	4.33	7.10	7.40	7.55	8.11	19.41	23.41
Friedrichstr.	—	4.24	4.34	7.11	7.41	7.56	8.12	19.42	23.42
Jerusalemer Str.	—	4.25	4.35	7.12	7.42	7.57	8.13	19.43	23.43
Spittelmarkt	—	4.26	4.36	7.13	7.43	7.58	8.14	19.44	23.44
Schulze-Delitz.-Pl.	—	4.29	4.39	7.16	7.46	8.01	8.17	19.47	23.47
S-Bf. Jannowitzbr.	—	4.30	5.00	7.17	7.47	8.02	8.18	19.48	23.48
Osthahnhof	4.14	4.24	4.34	5.04	7.21	7.51	8.06	8.22	19.52
Karl-Marx-Allee	4.17	4.27	4.37	5.07	7.24	7.54	8.09	8.25	19.55
Leninplatz	4.19	4.29	4.39	5.09	7.26	7.56	8.11	8.27	19.57
B Hans-Beimler-Str.	4.22	4.32	4.42	5.12	7.29	7.59	8.14	8.29	19.59

33

Niederschönhausen. Grumbkowstr. (C 3) — Blankenburger Str. — (zurück Buchholzer Str.) — Ossietzkyplatz — Kurt-Fischer-Platz — Pankow, Kirche — S-Bf. Bln.-Pankow — **U-Bf. Pankow (Vinetastr.) (C 4)** 5,5 km

Minutenfolge:	■ 20	20	Minutenfolge:	■ 20	20
Grumbkowstr.	5.55	7.35	13.55	17.35	**U-Bf. Pankow**
Kurt-Fischer-Str.	6.03	7.43	14.03	17.43	S-Bf. Pankow
Bürgerpark	6.06	7.46	14.06	17.46	Pankow, Kirche
Pankow, Rathaus	6.08	7.48	14.08	17.48	Pankow, Rathaus
Pankow, Kirche	6.09	7.49	14.09	17.49	Bürgerpark
S-Bf. Pankow	6.10	7.50	14.10	17.50	Kurt-Fischer-Pl.
U-Bf. Pankow	6.12	7.52	14.12	17.52	**Grumbkowstr.**

Minutenfolge:	■ 20	20		
5.38	7.18	13.38	17.18	—
5.40	7.20	13.40	17.20	—
5.41	7.21	13.41	17.21	—
5.42	7.22	13.42	17.22	—
5.44	7.24	13.44	17.24	—
5.46	7.26	13.46	17.26	—
5.54	7.34	13.54	17.34	—

34

U-Bf. Marchlewskistr. (C 6) — Kadiner Str. — Grünberger Str. — S-Bf. Warschauer Str. — Corinthstr. (zurück Persiusstr. — Modersohnstr.) Markgrafendamm — **Alt Stralau (F 7)** 5,4 km

Minutenfolge:	■ 15	20	15	20	20	◪ 20	20
Alt-Stralau	4.17	8.17	15.17	18.17	19.37	20.00	23.40
F.-Junge-Str.	4.19	8.19	15.19	18.19	19.39	20.02	23.42
Corinthstr.	4.22	8.22	18.22	18.22	19.42	20.05	23.45
Modersohnstr.	4.25	8.25	15.25	18.25	19.45	20.07	23.47
B Bf. Warsch. Str.	4.29	8.29	15.29	18.29	19.49	20.11	23.51
Grünberger Str.	4.32	8.32	15.32	18.32	19.52	20.13	23.53
U-Bf. Marchlewskistr.	4.35	8.35	15.35	18.35	19.55	20.15	23.55

Minutenfolge:	■ 15	20	15	20	◪ 20	20
U-Bf. Marchlewskistr.	4.35	8.35	15.35	18.35	19.55	20.15	23.55
B Bf. Warsch. Str.	4.40	8.40	15.40	18.40	20.00	20.19	23.59
Hochmeistr.	4.44	8.44	15.44	18.44	20.04	20.23	0.03
Markgrafendamm	4.47	8.47	15.47	18.47	20.07	20.25	0.05
F. Junge-Str.	4.50	8.50	15.50	18.50	20.10	20.27	0.07
Alt-Stralau	4.52	8.52	15.52	18.52	20.12	20.29	0.09

34E

Revaler Str. (D 7) — S-Bf. Warschauer Str. — Mühlenstr. — **Bln.-Osthahnhof (E 7)** 2,6 km

Minutenfolge:	■ 20	20	
Revaler Str.	5.00	7.40	14.20
S-Bf. Warsch. Str.	5.02	7.42	14.22
Ost-Güterbahnhof	5.04	7.44	14.24
Andreasstr.	5.06	7.46	14.26

Minutenfolge:	■ 20	20	
Andreasstr.	5.06	7.46	14.26
Mühlenstr.	5.08	7.48	14.28
S-Bf. Warsch. Str.	5.10	7.50	14.30
Revaler Str.	5.12	7.52	14.32

Vorteilhaft fahren — Zeitkarte kaufen!

35

Biesdorf-Süd, Pirolstr. (F 7) — Köpenicker Str. — Alt-Biesdorf — Straße der Befreiung — U-Bf. Friedrichsfelde — Rummelsburger Str. — **S-Bf. Nöldnerplatz (E 7)** 8,4 km

■ 20	20	20		Minutenfolge:		20	20	20			
— —	5.15 7.15	13.15	17.55 18.15 18.35	ab **Pirolstr.**	an	5.14 7.14	— —	13.14 18.34	— —	— —	—
— —	5.18 7.18	13.18	17.58 18.18 18.38	Dohlengrund	↑	5.11 7.11	— —	13.11 18.31	— —	— —	—
— —	5.22 7.22	13.22	18.02 18.22 18.42	Oberfeldstr.		5.07 7.07	— —	13.07 18.27	— —	— —	—
— —	5.27 7.27	13.27	18.07 18.27 18.47	Am Tierpark		5.02 7.02	— —	13.02 18.22	— —	— —	—
4.40 5.20	5.30 7.30	13.30	18.10 18.30 18.50	U-Bf. Friedrichsf.		4.58 6.58	7.08 7.48	12.58 18.18	18.28	— —	—
4.42 5.22	5.32 7.32	13.32	18.12 — —	Lincolnstr.	↓	4.55 6.55	7.05 7.45	12.55 18.15	18.25	— —	—
4.45 5.25	5.35 7.35	13.35	18.15 — —	an **S-Bf. Nöldnerplatz**	ab	4.50 6.50	7.00 7.40	12.50 18.10	18.20	— —	—

36

Flughafen Berlin-Schönefeld (E 11) — Mittelstr. — Bf. Flughafen Bln.-Schönefeld — Grünberg-allee — Buntzelstr. — **S-Bf. Bln.-Grünau (F 10)** 7,1 km

Minutenfolge:	■ 20	20	×	◪ 20	Minutenfolge:	■ 20	20		◪ 20 ■
B Flughafen	4.15	19.55 20.15 0.35	1.35	4.15 0.35	**B S-Bf. Grünau**	3.56	19.56 20.17 0.17	1.17	3.57 0.17
Bf. Schönefeld	4.20	20.00 20.20 0.40	1.40	4.20 0.40	Gartenstadtwg.	3.59	19.59 20.20 0.20	1.20	4.00 0.20
S-Bf. Grünbergallee	4.25	20.05 20.24 0.44	1.44	4.24 0.44	Bohnsdorf, K.	4.02	20.02 20.23 0.23	1.23	4.03 0.23
Bohnsdorf, Kirche	4.27	20.07 20.26 0.46	1.46	4.26 0.46	S-Bf. Grünbga.	4.04	20.04 20.25 0.25	1.25	4.05 0.25
Gartenstadtweg	4.30	20.10 20.29 0.49	1.49	4.29 0.49	Bf. Schönefeld	4.09	20.09 20.29 0.29	1.29	4.09 0.29
B S-Bf. Grünau	4.32	20.12 20.31 0.51	—	4.31 0.51	**B Flughafen**	4.14	20.14 20.34 0.34	1.34	4.14 0.34

× = über Bohnsdorf — Grünau — Adlershof bis Schöneweide, Brückenstr. an 2.16

36 E

Flughafen Berlin-Schönefeld (E 11) — **Bf. Flughafen Bln.-Schönefeld (E 11)** 1,4 km

Minutenfolge:	20	a	Minutenfolge:	20	20	a
Bf. Schönefeld	3.55 4.15 4.25 1.45	2.45	**Flughafen**	3.45 20.45 21.15 1.35	2.35
Flughafen	4.00 4.20 4.30 1.50	2.50	**Bf. Schönefeld**	3.50 20.50 21.20 1.40	2.40

Verstärkung im Berufsverkehr
a = nur in der Nacht Freitag/Sonnabend

37

S-Bf. Friedrichsfelde Ost (E 6) — Marzahner Chaussee — Springpfuhlstr. — Rhinstr. — **Hohenschönhausen, Marzahner Str. (E 5)** 5,9 km

■ 10	10	10		Minutenfolge:		■ 10	10	10	10	10	
5.06 6.56	14.01 14.51	15.11 16.41	—	ab **S-Bf. Friedrichsf. O.**	an	5.37 6.47	7.27	14.32 15.22	15.42 17.12	—	—
5.10 7.00	14.05 14.55	15.15 16.45	—	Bf. Springpfuhl	↑	5.32 6.42	7.22	14.27 15.17	15.37 17.07	—	—
5.15 7.05	14.10 15.00	15.20 16.50	—	Landsberger Ch.		5.27 6.37	7.17	14.22 15.12	15.32 17.02	—	—
5.17 7.07	14.12 15.02	15.22 16.52	—	1HB Instandsetzung		5.25 6.35	7.15	14.20 15.10	15.30 17.00	—	—
5.18 7.08	14.13 15.03	15.23 16.53	—	Marzahner Str.	↓	5.24 6.34	7.14	14.19 15.09	15.29 16.59	—	—
5.22 7.12	14.17 15.07	15.27 16.57	—	an **Chemie Handel**	ab	5.23 6.33	7.13	14.18 15.08	15.28 16.58	—	—

REISEBÜRO
der Deutschen Demokratischen Republik

In allen Reiseangelegenheiten beruflicher und privater Art werden Sie beraten.

Fahrausweise, Flugscheine, Platz- und Bettkarten erhalten Sie ohne Aufgeld. Urlaubsreisen, Wochenend- und andere Kurzfahrten im Inland und in das sozialistische Ausland, Service für Berlin-Besucher.

Besuchen Sie deshalb unsere Zweigstellen. Verzeichnis Seite 19

38

Diepensee (E 11) — Waltersdorfer Chaussee — Grünauer Str. — **Bohnsdorf (F 11)** — Waltersdorfer Str. — Pachwitzer Str. — Schulzendorfer Str. — **Bohnsdorf, S-Bf. Bln.-Grünau (F 10)** Buntzelstr. — 12,0 km/3,9 km

Minutenfolge:	■ 20	20	20	20	20	◪ 20	20	20	20
B S-Bf. Grünau	3.58	7.18	12.18	18.18	19.18	19.58	20.18	0.18	4.18
Joachimstr.	4.01	7.21	12.21	18.21	19.21	20.01	20.21	0.21	4.21
Eichbuschplatz	4.06	7.26	12.26	18.26	19.26	20.06	20.25	0.25	4.25
Waltersdorfer Str.	4.08	7.28	12.28	18.28	19.28	20.08	20.27	0.27	4.27
B Bohnsdorf, Waldstr.	4.10	7.30	12.30	18.30	19.30	20.10	20.29	0.29	4.29
	20	60	20a		60		60		60
Bohnsdorf, Waldstr.	4.10	7.30	12.30	18.30	19.30	—	20.29	0.29	4.29
Waltersdorf	4.14	7.34	12.34	18.34	19.34	—	20.33	0.33	4.33
Kienberg	4.17	7.37	12.37	18.37	19.37	—	20.36	0.36	4.36
Mitschurinweg	4.20	7.40	12.40	18.40	19.40	—	20.39	0.39	4.39
Diepensee	4.23	7.43	12.43	18.43	19.43	—	20.41	0.41	4.41

Minutenfolge:	■ 20	60	20b	60		◪ 60c			
Diepensee	4.27	7.27	7.57	12.57	18.57	19.57	—	20.58 23.58	—
Mitschurinweg	4.30	7.30	7.40	8.00	13.00	19.00	20.00	— 21.00 0.00	—
Kienberg	4.33	7.33	7.43	8.03	13.03	19.03	20.03	— 21.03 0.03	—
Waltersdorf	4.36	7.36	7.46	8.06	13.06	19.06	20.06	— 21.06 0.06	—
Bohnsdorf, Waldstr.	4.40	7.40	7.50	8.10	13.10	19.10	20.10	— 21.10 0.10	—
	20		20	20		20		20	20 20 20
B Bohnsdorf, Waldstr.	4.40	7.40	7.50	8.10	13.10	19.10	20.10	20.30 21.10 0.10	0.20
Parchwitzer Str.	4.42	7.42	7.52	8.12	13.12	19.12	20.12	20.32 21.12 0.12	0.22
Eichbuschplatz	4.44	7.44	7.54	8.14	13.14	19.14	20.14	20.34 21.14 0.14	0.24
Joachimstr.	4.49	7.49	7.59	8.19	13.19	19.19	20.19	20.38 21.18 0.18	0.28
B S-Bf. Grünau	4.51	7.51	8.01	8.21	13.21	19.21	20.21	20.40 21.20 0.20	0.30

S-Bf. Bln.-Grünau nach **Kiekebusch** ■ 7.48, 14.33; **Kiekebusch** nach **S-Bf. Bln.-Grünau** ■ 8.39, 15.14 Fahrzeit 33 Minuten

39

Wartenberg, Siedlung (F 3) — Borkholzer Weg — Wartenberg — Lindenberger Str. — Wartenberger Str. — **Hohenschönhausen, Falkenberger Str. (E 4)** 4,4 km

Minutenfolge:	■ 15	30	15	30	40	◪ 40	20	40					
Wartenberg	4.18	7.48	8.05	15.05	15.33	18.18	18.35	20.05	20.25	0.25	4.25	7.05	20.25 0.25 —
Lindenberger Str.	4.21	7.51	8.08	15.08	15.36	18.21	18.38	20.08	20.28	0.28	4.28	7.08	20.28 0.28 —
Falkenberger Ch.	4.24	7.54	8.11	15.11	15.39	18.24	18.41	20.11	20.31	0.31	4.31	7.11	20.31 0.31 —
Arminstr.	4.29	7.59	8.16	15.16	15.44	18.29	18.46	20.16	20.36	0.36	4.36	7.16	20.36 0.36 —
Falkenberger Str.	4.32	8.02	8.19	15.19	15.47	18.32	18.49	20.19	20.39	0.39	4.39	7.19	20.39 0.39 —

Minutenfolge:	■ 15	30	15	30	40	◪ 40	20	40					
Falkenberger Str.	4.03	8.03	15.33	18.33	20.03	0.03	4.03	6.43	20.03	0.03	—	—	— — — — — — —
Arminstr.	4.06	8.06	15.36	18.36	20.06	0.06	4.06	6.46	20.06	0.06	—	—	— — — — — — —
Str. n. Wartenberg	4.11	8.11	15.41	18.41	20.11	0.11	4.11	6.51	20.11	0.11	—	—	— — — — — — —
Birkholzer Weg	4.14	8.14	15.44	18.44	20.14	0.14	4.14	6.54	20.14	0.14	—	—	— — — — — — —
Wartenberg	4.17	8.17	15.47	18.47	20.17	0.17	4.17	6.57	20.17	0.17	—	—	— — — — — — —

Verhalten von Kinder- und Schulgruppen

1. **Kindergruppen aus Kindergärten sowie Schulgruppen der 1.—10. Klassen benutzen bei allen Omnibussen die letzte Plattform zum Ein- bzw. Ausstieg.**
2. **Der verantwortliche Leiter der Gruppe teilt bei Fahrtantritt dem Fahrer das Fahrtziel mit.**
3. **Der Leiter der Gruppe gibt dem Fahrer nach beendetem Ausstieg der Gruppe durch Heben des rechten Armes bekannt, daß alle Kinder das Verkehrsmittel verlassen haben.**

42 105

Buch (E 1) — Zepernicker Str. — Karower Str. — Karower Chaussee — Karow — Blankenburger Chaussee — Blankenburg — Heinersdorfer Str. — Heinersdorf — Berliner Str. — Am Steinberg — Prenzlauer Promenade — **Ostseestr. (C 4)** 12,2 km

Minutenfolge:	■ 10	—	20	—	10	—	20	×	Sa 15	12	20	■	†	20	15
Buch	4.24	7.24	7.32	7.48	14.48	15.04	19.14	19.28	23.08	23.46	0.46		4.28	7.28	20.28	23.08
Karower Str.	4.28	7.28	7.38	7.52	14.52	15.08	19.18	19.32	23.12	23.49	0.49		4.32	7.32	20.32	23.12
Erekweg	4.32	7.32	7.42	7.56	14.56	15.12	19.22	19.36	23.16	23.53	0.53		4.36	7.36	20.36	23.16
Alt-Karow	4.35	7.35	7.45	7.59	14.59	15.15	19.25	19.39	23.19	23.56	0.56		4.39	7.39	20.39	23.19
Blankenburg	4.43	7.43	7.53	8.07	15.07	15.23	19.33	19.47	23.27	0.02	1.02		4.47	7.47	20.47	23.27
Heinersdorf, Kirche	4.49	7.49	7.59	8.13	15.13	15.29	19.39	19.53	23.33	0.07	1.07		4.53	7.42	20.53	23.33
Prenzlauer Prom.	4.54	7.54	8.04	8.18	15.18	15.34	19.44	19.58	23.38	0.11	1.11		4.58	7.58	20.58	23.38
Ostseestr.	4.55	7.55	8.05	8.19	15.19	15.35	19.45	19.59	23.39	0.12	1.12		4.59	7.59	20.59	23.39

Minutenfolge:	†	12	7–8	12	20	■
Buch	7.40	13.28	20.28	21.28	23.08	
Karower Str.	7.44	13.32	20.32	21.32	23.12	
Erekweg	7.48	13.36	20.36	21.36	23.16	
Alt-Karow	7.57	13.39	20.39	21.39	23.19	
Blankenburg	8.05	13.53	20.53	21.53	23.33	
Heinersdorf, Kirche	8.05	13.53	20.53	21.53	23.33	
Prenzlauer Prom.	8.10	13.58	20.58	21.58	23.38	
Ostseestr.	8.11	13.59	20.59	21.59	23.39	

Minutenfolge:	■ 10	10	20	10	20
Ostseestr.	3.55	4.55	5.00	7.00	7.14
Am Steinberg	3.57	4.57	5.02	7.02	7.16
Heinersdorf, K.	4.00	5.00	5.06	7.06	7.20
Blankenburg	4.05	5.05	5.12	7.12	7.26
Alt-Karow	4.11	5.11	5.20	7.20	7.34
Erekweg	4.14	5.14	5.23	7.23	7.37
Alt-Buch	4.18	5.18	5.27	7.27	7.41
Buch	4.21	5.21	5.31	7.31	7.45

Minutenfolge:	Sa 15	15	12	20
Ostseestr.	3.59	4.59	5.04	19.54
Am Steinberg	4.01	5.01	5.11	6.56
Heinersdorf, Kirche	4.04	5.04	5.15	7.00
Blankenburg	4.09	5.09	5.21	7.06
Alt-Karow	4.15	5.15	5.29	7.14
Erekweg	4.18	5.18	5.32	7.17
Alt-Buch	4.22	5.22	5.36	7.21
Buch	4.25	5.25	5.40	7.25

Minutenfolge:	†	20	15	12	7–8	12	20
Am Steinberg	3.59	4.59	5.14	5.54	6.54	12.54	19.54
Heinersdorf, K.	4.01	5.01	5.16	5.56	6.56	12.56	19.56
Blankenburg	4.04	5.04	5.15	7.00	13.00	20.00	21.00
Alt-Karow	4.09	5.09	5.21	7.06	13.06	20.06	21.06
Erekweg	4.15	5.15	5.29	7.14	13.14	20.14	21.14
Alt-Buch	4.18	5.18	5.32	7.17	13.17	20.17	21.17
Buch	4.22	5.22	5.36	7.21	13.21	20.21	21.21
Ostseestr.	4.25	5.25	5.40	7.25	13.25	20.25	21.25

Beachten Sie bitte Seite 80

43

Bürknersfelde (BWF) (F 5) — Berliner Chaussee — Stadtberg — Marzahner Chaussee — Springpfuhl — Marzahner Chaussee — S-Bf. Friedrichsfelde Ost — U-Bf. Friedrichsfelde — Volkradstr. — H.-Loch-Str. — Lückstr. — **S-Bf. Nöldnerplatz (E 7)** 9,2 km

Minutenfolge:	■ 10		20		15	10	15		◪ 20	
Bürknersfelde	4.33	7.53	8.05	8.15	11.55	12.13	12.33	14.03	17.33	19.33	20.15	0.35	0.55	—	4.35	0.35	0.55	—
Stadtberg	4.35	7.55	8.07	8.17	11.57	12.15	12.35	14.05	17.35	19.35	19.55	20.17	0.37	0.57	4.37	0.37	0.57	—
Bf. Springpfuhl	4.39	7.59	8.11	8.21	12.01	12.19	12.39	14.09	17.39	19.39	19.59	20.21	0.41	1.01	4.41	0.41	1.01	—
S-Bf. Friedrichsf. Ost	4.46	8.06	8.18	8.26	12.06	12.26	12.46	14.16	17.46	19.46	20.06	20.26	0.46	1.06	4.46	0.46	1.06	—
Am Tierpark	4.49	8.09	8.19	8.29	12.09	12.29	12.49	14.19	17.49	19.49	20.09	20.29	0.49	1.09	4.49	0.49	1.09	—
U-Bf. Friedrichsfelde	4.52	8.12	8.22	8.32	12.12	12.32	12.52	14.22	17.52	19.52	20.12	20.32	0.52	1.12	4.52	0.52	1.12	—
Hans-Loch-Str.	4.55	8.15	8.25	8.35	12.15	12.35	12.55	14.25	17.55	19.55	20.15	20.35	0.55	—	4.55	0.55	—	—
S-Bf. Nöldnerplatz	4.59	8.19	8.29	8.39	12.19	12.39	12.59	14.29	17.59	19.59	20.19	20.39	0.59	—	4.59	0.59	—	—

Minutenfolge:	■ 10		20		15	10	15		◪ 20	
S-Bf. Nöldnerplatz	4.02	7.42	8.02	11.42	12.02	13.32	17.02	19.02	19.42	20.02	0.22	0.42	1.02	—	4.02	0.22	—
Weitlingstr.	4.05	7.45	8.05	11.45	12.05	13.35	17.05	19.05	19.45	20.05	0.25	0.45	1.05	—	4.05	0.25	—
U-Bf. Friedrichsfelde	4.10	7.50	8.10	11.50	12.10	13.40	17.10	19.10	19.50	20.10	0.30	0.50	1.10	—	4.10	0.30	—
Am Tierpark	4.11	7.51	8.11	11.51	12.11	13.41	17.11	19.11	19.51	20.11	0.31	—	—	—	4.11	0.31	—
S-Bf. Friedrichsf. Ost	4.16	7.56	8.16	11.56	12.16	13.46	17.16	19.16	19.56	20.16	0.36	—	—	—	4.16	0.36	—
Bf. Springpfuhl	4.22	8.02	8.20	12.00	12.22	13.52	17.22	19.22	20.02	20.20	0.40	—	—	—	4.20	0.40	—
Stadtberg	4.26	8.06	8.24	12.04	12.26	13.56	17.26	19.26	20.06	20.24	0.44	—	—	—	4.24	0.44	◪ 4.12, 4.32
Bürknersfelde	4.28	8.08	8.26	12.06	12.28	13.58	17.28	19.28	20.08	20.26	0.46	—	—	—	4.26	0.46	

Einsetzende Wagen ab U-Bf. Friedrichsfelde bis **S-Bf. Nöldnerplatz** ■ 4.12—4.42 (10); ◪ 4.12, 4.32

Erwerben Sie bitte Ihre Fahrtausweise rechtzeitig im Vorverkauf!

44 112

Hönow, Nord (G 4) — Mehrower Str. — **Hönow, Dorf (G 5)** — Mahlsdorfer Str. — Hönower Str. — **S-Bf. Bln.-Mahlsdorf (G 6)** 6,3 km 4,3 km

Hönow, Nord — S-Bf. Bln.-Mahlsdorf (17 Min.)

Minutenfolge:	■ 5.19,	■ 6.19,	x̄ 7.39,	■ 8.19,	† 8.19,	9.19,	■10.19,	x̄ 11.19,	12.09,	13.19,	■14.19,	15.19,	■16.19,	x̄ 17.19,	■17.59,	■18.59,	◪19.19,	■20.19,	22.19,	23.59
Hönow, Dorf	4.38	22.38	23.18	0.04	—	—	—	—	—	—	—	—	—	—	—	—	—	—	—	—
Berliner Ch.	4.39	22.39	23.19	0.05	—	—	—	—	—	—	—	—	—	—	—	—	—	—	—	—
Am Barschaese	4.41	22.41	23.21	0.07	—	—	—	—	—	—	—	—	—	—	—	—	—	—	—	—
Thälmannstr.	4.42	22.42	23.22	0.08	—	—	—	—	—	—	—	—	—	—	—	—	—	—	—	—
Greifswalder Str.	4.44	22.44	23.24	0.10	—	—	—	—	—	—	—	—	—	—	—	—	—	—	—	—
Am Rosenhag	4.45	22.45	23.25	0.11	—	—	—	—	—	—	—	—	—	—	—	—	—	—	—	—
Karlshafener Str.	4.47	22.47	23.27	0.13	—	—	—	—	—	—	—	—	—	—	—	—	—	—	—	—
Linderhofstr.	4.48	22.48	23.28	0.14	—	—	—	—	—	—	—	—	—	—	—	—	—	—	—	—
S-Bf. Mahlsdorf	4.50	22.50	23.30	0.16	—	—	—	—	—	—	—	—	—	—	—	—	—	—	—	—

S-Bf. Bln.-Mahlsdorf — Hönow, Nord (17 Min.)

Minutenfolge:	■ 5.01,	■ 6.01,	x̄ 7.21,	■ 8.01,	† 8.01,	9.01,	■10.01,	x̄ 11.01,	12.01,	13.01,	■14.01,	15.01,	■16.01,	x̄ 17.01,	■17.41,	■18.41,	◪19.01,	■20.01,	22.01,	23.41
S-Bf. Mahlsdorf	4.21	22.21	23.41	—	—	—	—	—	—	—	—	—	—	—	—	—	—	—	—	—
Linderhofstr.	4.23	22.23	23.43	—	—	—	—	—	—	—	—	—	—	—	—	—	—	—	—	—
Karlshafener Str.	4.24	22.24	23.44	—	—	—	—	—	—	—	—	—	—	—	—	—	—	—	—	—
Am Rosenhag	4.26	22.26	23.46	—	—	—	—	—	—	—	—	—	—	—	—	—	—	—	—	—
Greifswalder Str.	4.27	22.27	23.47	—	—	—	—	—	—	—	—	—	—	—	—	—	—	—	—	—
Thälmannstr.	4.29	22.29	23.49	—	—	—	—	—	—	—	—	—	—	—	—	—	—	—	—	—
Am Barschaese	4.30	22.30	23.50	—	—	—	—	—	—	—	—	—	—	—	—	—	—	—	—	—
Berliner Ch.	4.32	22.32	23.52	—	—	—	—	—	—	—	—	—	—	—	—	—	—	—	—	—
Hönow, Dorf	4.33	22.33	23.53	—	—	—	—	—	—	—	—	—	—	—	—	—	—	—	—	—

44 E

S-Bf. Bln.-Mahlsdorf (G 6) — Hönower Str. — Am Rosenhag — An den Siedlergärten — Greifswalder Str. — Hönower Str. — **S-Bf. Bln.-Mahlsdorf (G 6)** (Rundverkehr) 5,5 km

Minutenfolge:	■ 10	30	10	20	30	Sa 30	† 30
S-Bf. Mahlsdorf	4.52	7.22	14.12	14.32	17.42	18.42	22.42
Am Rosenhag	4.57	7.27	7.47	14.17	14.37	17.47	18.47	22.47
An d. Siedlergärten	4.58	7.28	7.48	14.18	14.38	17.48	18.48	22.48
Hönower Str.	5.02	7.32	7.52	14.22	14.42	17.52	18.52	22.52
Am Rosenhag	5.03	7.33	7.53	14.23	14.43	17.53	18.53	22.53
S-Bf. Mahlsdorf	5.08	7.38	7.58	14.28	14.48	17.58	18.58	22.58

Minutenfolge:	Sa 12	30	† 30
S-Bf. Mahlsdorf	6.12	22.42	
Am Rosenhag	6.17	22.47	
An d. Siedlergärten	6.18	22.48	
Hönower Str.	6.22	22.52	
Am Rosenhag	6.23	22.53	
S-Bf. Mahlsdorf	6.28	22.58	

45 109

Wilhelmsruh, Schillerstr. (A 3) — Hauptstr. — Edelweißstr. — Schönholzer Heide — Kurt-Fischer-Str. — Heinrich-Mann-Platz — Pankow, Kirche — S-Bf. Bln-Pankow — Kissingenstr. — Prenzlauer Promenade — Hamburger Platz — Pistoriusstr. — Klement-Gottwald-Allee — **Weißensee, Schwarzellenweg (D 4)** 13,3 km

Minutenfolge:	■ 10	12	15	20	◪ 20	15	12	15	20
H Schillerstr.	4.35	4.55	5.02	19.38	19.53	20.08	20.38	0.38	4.35	6.35	7.50	19.50	20.05	21.29	21.43	22.58	0.38
Edelweißstr.	4.38	4.58	5.05	19.41	19.56	20.11	20.41	0.41	4.38	6.38	7.53	19.53	20.08	21.32	21.46	23.01	0.41
H.-Mann-Platz	4.45	5.05	5.12	19.48	20.03	20.17	20.47	0.47	4.45	6.45	8.00	20.00	20.14	21.38	21.52	23.07	0.47
Pankow, Rathaus	4.48	5.08	5.15	19.51	20.06	20.20	20.50	0.50	4.48	6.48	8.03	20.03	20.17	21.41	21.55	23.10	0.50
Pankow, Kirche	4.49	5.09	5.16	19.52	20.07	20.21	20.51	0.51	4.49	6.49	8.04	20.04	20.18	21.42	21.56	23.11	0.51
S-Bf. Pankow	4.50	5.10	5.17	19.53	20.08	20.22	20.52	0.52	4.50	6.50	8.05	20.05	20.19	21.43	21.57	23.12	0.52
Prenzlauer Prom.	4.54	5.14	5.21	19.57	20.12	20.25	20.55	0.55	4.54	6.54	8.09	20.09	20.22	21.46	22.00	23.15	0.55
Am Steinberg	4.58	5.18	5.25	20.01	20.16	20.29	20.59	0.59	4.58	6.58	8.13	20.13	20.26	21.50	22.04	23.19	0.59
Hamburger Platz	5.00	5.20	5.27	20.03	20.18	20.31	21.01	1.01	5.00	7.00	8.15	20.15	20.28	21.52	22.06	23.21	1.01
K.-Gottwald-Allee	5.05	5.25	5.32	20.08	20.23	20.35	21.05	1.05	5.05	7.05	8.20	20.20	20.32	21.56	22.10	23.25	1.05
Lichtenberger Str.	5.07	5.27	5.34	20.10	20.25	20.37	21.07	1.07	5.07	7.07	8.22	20.22	20.34	21.58	22.12	23.27	1.07
Rennbahnstr.	5.08	5.28	5.35	20.11	20.26	20.38	21.08	1.08	5.08	7.08	8.23	20.23	20.35	22.02	22.16	23.31	1.11
B Schwarzellenweg	5.13	5.33	5.40	20.16	20.31	20.43	21.13	1.13	5.13	7.13	8.28	20.28	20.40	22.04	22.18	23.33	1.13

Minutenfolge:	■ 10	12	15	20	◪ 20	15	12	15	20
B Schwarzellenweg	—	—	4.22	18.58	19.11	19.56	20.19	23.59	4.35	5.55	7.10	19.46	20.01	20.49	22.19	23.59	—
Rennbahnstr.	—	—	4.27	19.03	19.16	20.01	20.24	0.04	4.40	6.00	7.15	19.51	20.06	20.54	22.24	0.04	—
Lichtenberger Str.	—	—	4.28	19.04	19.17	20.02	20.25	0.05	4.41	6.01	7.16	19.52	20.07	20.55	22.25	0.05	—
Pistoriusstr.	4.03	4.23	4.30	19.06	19.19	20.04	20.27	0.07	4.43	6.03	7.18	19.54	20.09	20.57	22.27	0.07	—
Hamburger Platz	4.08	4.28	4.35	19.11	19.24	20.09	20.31	0.11	4.48	6.08	7.23	19.59	20.13	21.01	22.31	0.11	—
Am Steinberg	4.10	4.30	4.37	19.13	19.26	20.11	20.33	0.13	4.50	6.10	7.25	20.01	20.15	21.03	22.33	0.13	—
K.uingenstr.	4.14	4.34	4.41	19.17	19.30	20.15	20.37	0.17	4.54	6.14	7.29	20.05	20.19	21.07	22.37	0.17	—
S-Bf. Pankow	4.18	4.38	4.45	19.21	19.34	20.19	20.40	0.20	4.58	6.18	7.33	20.09	20.22	21.10	22.40	0.20	—
Pankow, Kirche	4.19	4.39	4.46	19.22	19.35	20.20	20.41	0.21	4.59	6.19	7.34	20.10	20.23	21.11	22.41	0.21	—
Pankow, Rathaus	4.20	4.40	4.47	19.23	19.36	20.21	20.42	0.22	5.00	6.20	7.35	20.11	20.24	21.12	22.42	0.22	—
H. Mann-Platz	4.24	4.44	4.51	19.27	19.40	20.25	20.45	0.25	5.04	6.24	7.39	20.15	20.27	21.15	22.45	0.25	—
Hauptstr.	4.30	4.50	4.57	19.33	19.46	20.31	20.51	0.31	5.10	6.30	7.45	20.21	20.33	21.21	22.51	0.31	—
H Schillerstr.	4.33	4.53	5.00	19.36	19.49	20.34	20.54	0.34	5.13	6.33	7.48	20.24	20.36	21.24	22.54	0.34	—

Einsetzende Wagen ab Lichtenberger Str. bis **Schwarzellenweg** ■ 4.14—5.07 (7/8); ab Pistoriusstr. bis **Schillerstr.** ◪ 4.03—4.23

46 101

Niederschönhausen, Schillerstr. (B 3) — Nordend — K.-Fischer-Platz — Pankow, Kirche — S-Bf. Bln.-Pankow — U-Bf. Pankow (Vinetastr.) — U- u. S-Bf. Schönhauser Allee — U-Bf. Dimitroffstr. — Kastanienallee — Invalidenstr. — Oranienburger Tor — Bf. Bln.-Friedrichstr. — **Am Kupfergraben (Clara-Zetkin-Str.) (B 6)** 11,8 km

■ ab Schillerstr.	Sa ab Schillerstr.	† ab Schillerstr.
5.11, 26, 43, 53	**16.**—17.08, 13, 23, 28, 38,	5.—7.09, 29, 49
6.08, 21, 36, 44, 58	43, 53, 58	8.09, 29, 39, 57
7.11, 23, 28, 41, 56	**18.**11, 26, 41, 56	9.12, 27, 57
8.—12.11, 26, 41, 56	**19.**11, 28, 48	**10.**—19.12, 27, 42, 57
13.11, 26, 41, 53	**20.**—21.09, 29, 49	**20.**12, 29, 49
14.08, 23, 38, 53	22.09, 29, 44	**21.**09, 29, 49
15.08, 21, 29, 43, 53, 58	23.04, 24	weiter wie ■

Minutenfolge:	■ 15				20				20			
B **Nordend**	3.22	3.52	4.04	4.14	19.14	19.31	19.51	20.12	22.32	22.47	23.27	—
Kurt-Fischer-Platz	3.26	3.56	4.08	4.18	19.18	19.35	19.55	20.16	22.36	22.51	23.31	—
Pankow, Rathaus	3.31	4.01	4.14	4.24	19.24	19.41	20.01	20.21	22.41	22.56	23.36	—
Pankow, Kirche	3.34	4.04	4.17	4.27	19.27	19.44	20.04	20.24	22.44	22.59	23.39	—
S-Bf. Pankow	3.35	4.05	4.19	4.29	19.29	19.46	20.06	20.25	22.45	23.00	23.40	—
U-Bf. Pankow	3.39	4.09	4.23	4.33	19.33	19.50	20.10	20.29	22.49	23.04	23.44	—
S-Bf. Schönh. Allee	3.43	4.13	4.27	4.37	19.37	19.54	20.14	20.33	22.53	23.08	23.48	—
U-Bf. Dimitroffstr.	3.46	4.16	4.31	4.41	19.41	19.58	20.18	20.36	22.56	23.11	23.51	—
Brunnenstr.	3.53	4.23	4.38	4.48	19.48	20.05	20.25	20.43	23.03	23.18	23.58	—
Oranienburger Tor	3.59	4.29	4.44	4.54	19.54	20.11	20.31	20.49	23.09	23.24	0.04	—
Bf. Friedrichstr.	4.03	4.33	4.48	4.58	19.58	20.15	20.35	20.53	23.13	23.28	0.08	—
B **Am Kupfergraben**	4.04	4.34	4.49	4.59	19.59	20.16	20.36	20.54	23.14	23.29	0.09	—

Minutenfolge:	Sa	15		20	■	†	15	20		15		20	
Nordend	3.22	3.52	6.32	6.42	7.00	14.15	14.32	22.32	3.22	3.52	8.32	8.42	9.00
Kurt-Fischer-Pl.	3.26	3.56	6.36	6.46	7.04	14.19	14.36	22.36	3.26	3.56	8.36	8.46	9.04
Pankow, Rathaus	3.31	4.01	6.41	6.51	7.09	14.24	14.41	22.41	3.31	4.01	8.41	8.51	9.09
Pankow, Kirche	3.34	4.04	6.44	6.54	7.12	14.27	14.44	22.44	3.34	4.04	8.44	8.54	9.12
S-Bf. Pankow	3.35	4.05	6.45	6.55	7.13	14.28	14.45	22.45	3.35	4.05	8.45	8.55	9.13
U-Bf. Pankow	3.39	4.09	6.49	6.59	7.17	14.32	14.49	22.49	3.39	4.09	8.49	8.59	9.17
S-Bf. Schönh. Allee	3.43	4.13	6.53	7.03	7.21	14.36	14.53	22.53	3.43	4.13	8.53	9.03	9.21
U-Bf. Dimitroffstr.	3.46	4.16	6.56	7.06	7.24	14.39	14.56	22.56	3.46	4.16	8.56	9.06	9.24
Brunnenstr.	3.53	4.23	7.03	7.13	7.31	14.46	15.03	23.03	3.53	4.23	9.03	9.13	9.31
Oranienburger Tor	3.59	4.29	7.09	7.19	7.37	14.52	15.09	23.09	3.59	4.29	9.09	9.19	9.37
Bf. Friedrichstr.	4.03	4.33	7.13	7.23	7.41	14.56	15.13	23.13	4.03	4.33	9.13	9.23	9.41
Am Kupfergraben	4.04	4.34	7.14	7.24	7.42	14.57	15.14	23.14	4.04	4.34	9.14	9.24	9.42

Minutenfolge:	■ 15	15F		20		20			
B **Am Kupfergraben**	4.08	4.53	5.03	19.33	19.48	20.03	20.20	22.20	22.40
Bf. Friedrichstr.	4.10	4.55	5.05	19.35	19.50	20.05	20.22	22.22	22.42
Oranienburger Tor	4.13	4.58	5.08	19.38	19.53	20.08	20.25	22.25	22.45
Brunnenstr.	4.19	5.04	5.14	19.44	19.59	20.14	20.31	22.31	22.51
U-Bf. Dimitroffstr.	4.26	5.11	5.21	19.51	20.06	20.21	20.38	22.38	22.58
S-Bf. Schönh. Allee	4.30	5.15	5.25	19.55	20.10	20.24	20.41	22.41	23.01
U-Bf. Pankow	4.34	5.19	5.29	19.59	20.14	20.28	20.45	22.45	23.05
S-Bf. Pankow	4.38	5.23	5.33	20.03	20.18	20.32	20.49	22.49	23.09
Pankow, Kirche	4.40	5.25	5.35	20.05	20.20	20.33	20.50	22.50	23.10
Pankow, Rathaus	4.43	5.28	5.38	20.08	20.23	20.36	20.53	22.53	23.13
Kurt-Fischer-Platz	4.48	5.33	5.43	20.13	20.28	20.40	20.57	22.57	23.17
Nordend	4.53	5.38	5.48	20.18	20.33	20.45	21.02	23.02	23.22
B **Schillerstr.**	4.56	5.41	5.51	20.21	—	20.48	21.05	23.05	—

F = Fahrtrichtungsschild beachten!

Minutenfolge:	Sa	15	20	15F	20	■	†	15	20	15F	20	■			
Am Kupfergraben	4.10	4.30	5.00	6.40	7.03	15.03	15.20	22.20	4.10	4.30	5.00	8.40	9.03	21.03	21.20
Bf. Friedrichstr.	4.12	4.32	5.02	6.42	7.05	15.05	15.22	22.22	4.12	4.32	5.02	8.42	9.05	21.05	21.22
Oranienburger Tor	4.15	4.35	5.05	6.45	7.08	15.08	15.25	22.25	4.15	4.35	5.05	8.45	9.08	21.08	21.25
Brunnenstr.	4.21	4.41	5.11	6.51	7.14	15.14	15.31	22.31	4.21	4.41	5.11	8.51	9.14	21.14	21.31
U-Bf. Dimitroffstr.	4.28	4.48	5.18	6.58	7.21	15.21	15.38	22.38	4.28	4.48	5.18	8.58	9.21	21.21	21.38
S-Bf. Schönh. Allee	4.31	4.51	5.21	7.01	7.24	15.24	15.41	22.41	4.31	4.51	5.21	9.01	9.24	21.24	21.41
U-Bf. Pankow	4.35	4.55	5.25	7.05	7.28	15.28	15.45	22.45	4.35	4.55	5.25	9.05	9.28	21.28	21.45
S-Bf. Pankow	4.39	4.59	5.29	7.09	7.32	15.32	15.49	22.49	4.39	4.59	5.29	9.09	9.32	21.32	21.49
Pankow, Kirche	4.40	5.00	5.30	7.10	7.33	15.33	15.50	22.50	4.40	5.00	5.30	9.10	9.33	21.33	21.50
Pankow, Rathaus	4.43	5.03	5.33	7.13	7.36	15.36	15.53	22.53	4.43	5.03	5.33	9.13	9.36	21.36	21.53
Kurt-Fischer-Pl.	4.47	5.07	5.37	7.17	7.40	15.40	15.57	22.57	4.47	5.07	5.37	9.17	9.40	21.40	21.57
Ossietzkyplatz	4.49	5.09	5.39	7.19	7.42	15.42	15.59	22.59	4.49	5.09	5.39	9.19	9.42	21.42	21.59
Nordend	4.52	5.12	5.42	7.22	7.45	15.45	16.02	23.02	4.52	5.12	5.42	9.22	9.45	21.45	22.02
Schillerstr.	4.55	5.15	5.45	7.25	7.48	15.48	16.05	23.05	4.55	5.15	5.45	9.25	9.48	21.48	22.05

47

Bf. Bln.-Schöneweide (E 9) — Königsheideweg — Baumschulenstr. — S-Bf. Baumschulenweg — Alte Krugallee — Puschkinallee (zurück über Am Treptower Park) — S-Bf. Treptower Park — **Treptow, Eichenstr. (D 7)** 9,7 km

Minutenfolge:	■ 12	15	20	15	12	15		20	
Bf. Schöneweide	4.30	7.18	8.33	12.33	13.18	18.18	19.33	19.53	20.16
Königsheideweg	4.35	7.23	8.38	12.38	13.23	18.23	19.38	19.58	20.20
Johannisthaler Ch.	4.39	7.27	8.42	12.42	13.27	18.27	19.42	20.02	20.24
S-Bf. Baumschulenw.	4.48	7.36	8.51	12.51	13.36	18.36	19.51	20.11	20.33
Treptow, Rathaus	4.53	7.41	8.56	12.56	13.41	18.41	19.56	20.16	20.36
B Bf. Treptower Park	4.57	7.45	9.00	13.00	13.45	18.45	20.00	20.20	20.40
Treptow, Eichenstr.	4.58	7.46	9.01	13.01	13.46	18.46	20.01	20.21	20.41

Minutenfolge:	◪ 20	15	15	20					
Bf. Schöneweide	4.33	7.33	19.48	20.06	21.36	0.56	—	—	—
Königsheideweg	4.38	7.38	19.53	20.10	21.40	1.00	—	—	—
Johannisthaler Ch.	4.42	7.42	19.57	20.14	21.44	1.04	—	—	—
S-Bf. Baumschulenw.	4.51	7.51	20.06	20.21	21.51	1.11	—	—	—
Treptow, Rathaus	4.56	7.56	20.11	20.26	21.56	1.16	—	—	—
B Bf. Treptower Park	5.00	8.00	20.15	20.30	22.00	1.20	—	—	—
Treptow, Eichenstr.	5.01	8.01	20.16	20.31	22.01	1.21	—	—	—

Minutenfolge:	■ 12	15	20	15	12	15	20	20
Treptow, Eichenstr.	4.01	5.01	5.10	6.46	8.01	12.01	12.46	17.46
S-Bf. Treptower Park	4.02	5.02	5.11	6.47	8.02	12.02	12.47	17.47
Treptow, Rathaus	4.08	5.08	5.17	6.53	8.08	12.08	12.53	17.53
S-Bf. Baumschulenw.	4.13	5.13	5.22	6.58	8.13	12.13	12.58	17.58
Johannisthaler Ch.	4.20	5.20	5.31	7.07	8.22	12.22	13.07	18.07
Sterndamm	4.23	5.23	5.34	7.10	8.25	12.25	13.10	18.10
Bf. Schöneweide	4.28	5.28	5.40	7.16	8.31	12.31	13.16	18.16

Minutenfolge:	◪ 20	20	15	15	20				
Treptow, Eichenstr.	4.04	5.04	5.21	7.01	19.46	20.04	21.04	0.24	—
S-Bf. Treptower Park	4.05	5.05	5.22	7.02	19.47	20.05	21.05	0.25	—
Treptow, Rathaus	4.11	5.11	5.28	7.08	19.53	20.11	21.11	0.31	—
S-Bf. Baumschulenw.	4.16	5.16	5.33	7.13	19.58	20.16	21.16	0.36	—
Johannisthaler Ch.	4.23	5.23	5.42	7.22	20.07	20.23	21.23	0.43	—
Sterndamm	4.26	5.26	5.45	7.25	20.10	20.26	21.26	0.46	—
Bf. Schöneweide	4.31	5.31	5.51	7.31	20.16	20.31	21.31	0.51	—

48

Richard-Sorge-Str. (D 5) — S-Bf. Leninallee — Leninallee — Landsberger Chaussee — Ferdinand-Schulze-Str. — **Hohenschönhausen, Marzahner Str., Chemie-Handel (E 5)** 8,2 km

Minutenfolge:	■ 10	15	10	
R.-Sorge-Str.	4.36	6.46	7.46	13.41
S-Bf. Leninallee	4.39	6.49	7.49	13.44
Ho-Chi-Minh-Str.	4.43	6.53	7.53	13.48
Gensletstr.	4.45	6.55	7.55	13.50
Planener Str.	4.49	6.59	7.59	13.54
Marzahner Str.	4.53	7.03	8.03	13.58
Chemie-Handel	4.57	7.07	8.07	14.02

Minutenfolge:	■ 10	15	10	
Chemie-Handel	4.58	7.08	8.08	14.03
Gärtnerstr.	5.00	7.10	8.10	14.05
Planener Str.	5.02	7.12	8.12	14.07
Gensletstr.	5.06	7.16	8.16	14.11
Ho-Chi-Minh-Str.	5.09	7.19	8.19	14.14
S-Bf. Leninallee	5.12	7.22	8.22	14.17
R.-Sorge-Str.	5.16	7.26	8.26	17.21

Betreten Sie die Fahrbahn erst dann, wenn das Verkehrsmittel die Haltestelle erreicht hat.

Переходите на проезжую часть улицы только после того, как средство сообщения прибыло на остановку.

Do not enter the roadway unless the vehicle has reached the stop

Proszę wejść dopiero wtedy na jezdnię, gdy pojazd komunikacji publicznej wjechał na przystanek.

Reisen im Inland und in das sozialistische Ausland mit Bahn, Flugzeug, Autobus und Schiff vermittelt Ihnen

REISEBÜRO der Deutschen Demokratischen Republik

Besuchen Sie deshalb unsere Zweigstellen.
Verzeichnis siehe Seite 13

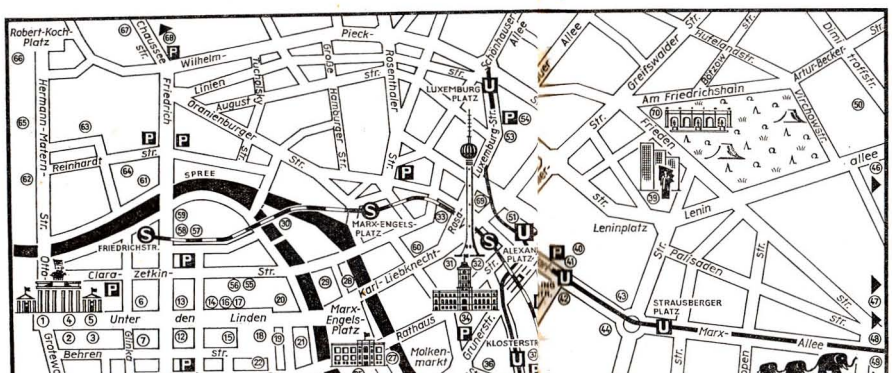

1 Brandenburger Tor
2 Ministerium für Volksbildung
3 Botschaft der UdSSR
4 Außenhandelsunternehmen Wiratex
5 Ministerium für Außenwirtschaft
6 Zentralrat der Freien Deutschen Jugend
7 Komische Oper
8 Club der Kulturschaffenden „Johannes-R.-Becher"
9 Nationalrat der Nationalen Front der DDR
10 Postmuseum
11 Hugenottenmuseum
12 Lindencorso
13 Interhotel „Unter den Linden"
14 Deutsche Staatsbibliothek
15 Alte Bibliothek
16 Humboldt-Universität/Marx-Engels-Auditorium
17 Mahnmal für die Opfer des Faschismus und Militarismus
18 Deutsche Staatsoper
19 Opencafé
20 Museum für Deutsche Geschichte
21 Ministerium für Auswärtige Angelegenheiten
22 St.-Hedwigs-Kathedrale
23 ZK der SED
24 Jungfernbrücke
25 Staatsrat der DDR
26 Berliner Stadtbibliothek
27 Ehemaliger Marstall — Neue Berliner Galerie
28 Berliner Dom
29 Altes Museum
30 Bode-Museum, Pergamon-Museum, National-Ga
31 Marienkirche, Neptunbrunnen
32 Fernseh- und UKW-Turm
33 Marktthalle
34 Berliner Rathaus
35 Märkisches Museum
36 Ministerrat der DDR
37 Haus der jungen Talente
38 Haus des Lehrers mit Kongreßhalle
39 Leninplatz, Lenindenkmal
40 Hotel „Berolina"
41 Filmtheater „International"
42 Restaurant Moskau
43 Haus Berlin
44 Haus des Kindes
45 Zum Sowjetischen Ehrenmal Treptow und Archenhold-Sternwarte
46 Zum Sportforum Berlin
47 Zum Theater der Freundschaft
48 Zum Filmtheater „Kosmos"
49 Zum Tierpark Berlin
50 Schwimmstadion „Karl Friedrich Friesen"
51 Interhotel „Stadt Berlin"
52 Reisebüro der DDR, Interflug
53 Filmtheater „Babylon"
54 Volksbühne und Theater im 3. Stock
55 Zentrales Haus der Deutsch-Sowjetischen Freundschaft
56 Maxim-Gorki-Theater
57 Metropol-Theater
58 Haus der Presse/Kabarett „Die Distel"
59 Haus der Tschechoslowakischen Kultur
60 Polnisches Informations- und Kulturzentrum
61 Berliner Ensemble
62 Zentraler Klub der Gewerkschaft Kunst
63 Deutsches Theater/Kammerspiele
64 Friedrichstadt-Palast
65 Charite
66 Akademie der Künste
67 Dorotheenstädtischer Friedhof
68 Zum Stadion der Welthjugend
69 VEB Kombinat Berliner Verkehrsbetriebe
70 Volkspark Friedrichshain

Mit der TOURISTEN-FAHRKARTE kreuz und quer durch die Hauptstadt

Die Hauptstadt der DDR, Berlin, wird von Jahr zu Jahr zu einem immer stärker werdenden Anziehungspunkt für die Touristen aus nah und fern. Einzelpersonen, Familien, Brigaden und Schulklassen wollen möglichst an einem Tag recht viel Interessantes sehen und erleben.

Ob historische Bauten oder neue sozialistische Wohn- und Erholungskomplexe — um viel zu sehen, muß man viel fahren.

Frei von Kleingeldsorgen und dem ständigen Neuerwerb von Fahrausweisen für die S-Bahn, U-Bahn, Straßenbahn und Omnibus bietet die TOURISTEN-FAHRKARTE die Möglichkeit, eine unbeschränkte Anzahl von Fahrten am Lösungstag durchzuführen.

Die TOURISTEN-FAHRKARTE zu 1,00M berechtigt für Fahrten mit der Berliner S-Bahn innerhalb der Preisstufe 1 und 2, gerechnet von den Strecken Bln.-Friedrichstr. — Ostkreuz, Schönhauser Allee — Treptower Park bis zu den Bahnhöfen Berlin-Buch, Ahrensfelde, Bln.-Mahlsdorf, Wilhelmshagen, Bln.-Spindlersfeld, Bln.-Grünau bzw. Flughafen Bln.-Schönefeld.

Zusätzlich U-Bahn- Straßenbahn und Omnibus (außer Linien mit Sondertarif) können Sie mit der TOURISTEN-FAHRKARTE zu 2,00 M benutzen.

Beim Einsteigen in Straßenbahn oder Omnibus (bei S- und U-Bahn an der Sperre) bitte die TOURISTEN-FAHRKARTE einen Moment in die Höhe halten.

TOURISTEN-FAHRKARTEN erhalten Sie an den Fahrkartenschaltern der S-Bahn zwischen Bln.-Friedrichstr. — Ostkreuz und Schönhauser Allee — Treptower Park sowie den Bahnhöfen Bernau b. Bln., Bln.-Blankenburg, Erkner, Bln.-Friedrichshagen, Bln.-Grünau, Bln.-Karlshorst, Bln.-Köpenick, Bln.-Lichtenberg, Bln.-Schöneweide, Flughafen Bln.-Schönefeld und der U-Bahn sowie täglich von 9.00—18.00 Uhr im Service Städtischer Nahverkehr im S-Bf. Alexanderplatz.

Wir wünschen Ihnen einen erlebnisreichen Aufenthalt in Berlin.

49 120 Buchholz, Hauptstr. (C 2) — Pasewalker Str. — Prenzl. Chaussee — S-Bf. Pankow-Heinersdorf — Pankow, Kirche — S-Bf. Bln.-Pankow — U-Bf. Pankow (Vinetastr.) — U- u. S-Bf. Schönhauser Allee — U-Bf. Dimitroffstr. — Kastanienallee — Rosenthaler Pl. — Hackescher Markt (B 6) 10,0 km

Minutenfolge:	■				15				20				◪	20	15	20
B **Hauptstr.**	—	—	—	5.07	—	5.22	19.22	19.37	19.52	20.13	23.13	—	—	5.13	6.53	20.53	23.13	—
Rosenthaler Str.	—	—	—	5.11	—	5.26	19.26	19.41	19.56	20.17	23.17	—	—	5.17	6.57	20.57	23.17	—
S-Bf.Pkw.-Heinersd.	—	—	—	5.16	—	5.31	19.31	19.46	20.01	20.22	23.22	—	—	5.22	7.02	21.02	23.22	—
Pankow, Kirche	4.53	5.08	5.16	5.23	5.31	5.38	19.38	19.53	20.08	20.28	23.28	4.53	5.08	5.28	7.08	21.08	23.28	—
S-Bf. Pankow	4.55	5.10	5.18	5.25	5.33	5.40	19.40	19.55	20.10	20.29	23.29	4.54	5.09	5.29	7.09	21.09	23.29	—
U-Bf. Pankow	4.59	5.14	5.22	5.29	5.37	5.44	19.44	19.59	20.14	20.33	23.23	4.58	5.13	5.33	7.13	21.13	23.33	—
S-Bf. Schönh. Allee	5.03	5.18	5.26	5.33	5.41	5.48	19.48	20.03	20.18	20.37	23.37	5.02	5.17	5.37	7.17	21.17	23.37	—
U-Bf. Dimitroffstr.	5.07	5.22	5.30	5.37	5.45	5.52	19.52	20.07	20.22	20.40	23.40	5.05	5.20	5.40	7.20	21.20	23.40	—
Rosenthaler Platz	5.13	5.28	5.36	5.43	5.51	5.58	19.58	20.13	20.28	20.46	23.46	5.11	5.26	5.46	7.26	21.26	23.46	—
B **Hackescher Markt**	5.17	5.32	5.40	5.47	5.55	6.02	20.02	20.17	20.32	20.50	23.50	5.15	5.30	5.50	7.30	21.30	23.50	—

Minutenfolge:	■	15			15				20				
B **S-Bf. M.-Engels-Pl.**	—	—	—	5.26	6.26	6.36	19.06	19.46	20.08	22.28	22.48	23.28	23.53 0.08
Rosenthaler Platz	—	—	—	5.31	6.31	6.41	19.11	19.51	20.13	22.33	22.53	23.33	23.58 0.13
U-Bf. Dimitroffstr.	—	—	—	5.37	6.37	6.47	19.17	19.57	20.19	22.39	22.59	23.39	0.04 0.19
S-Bf. Schönh. Allee	—	—	—	5.41	6.41	6.51	19.21	20.01	20.22	22.42	23.02	23.42	0.07 0.22
U-Bf. Pankow	—	—	—	5.45	6.45	6.55	19.25	20.05	20.26	22.46	23.06	23.46	0.11 0.26
S-Bf. Pankow	—	—	—	5.49	6.49	6.59	19.29	20.09	20.30	22.50	23.10	23.50	0.15 0.30
Pankow, Kirche	4.44	5.29	5.39	5.51	6.51	7.01	19.31	20.11	20.31	22.51	23.11	23.51	0.16 0.31
S-Bf.Pkw.-Heinersd.	4.51	5.36	5.46	5.58	6.58	7.08	19.38	20.18	20.37	22.57			
Bahnhofstr.	4.56	5.41	5.51	6.03	7.03	7.13	19.43	20.23	20.42	23.02		Anschluß an	
B **Hauptstr.**	5.02	5.47	5.57	6.09	7.09	7.19	19.49	20.29	20.48	23.08		Linie 120	

Minutenfolge:	◪	20		20	15	20							
S-Bf. M.-Engels-Pl.	—	—	5.28	6.08	20.08	22.28	22.48	23.28	23.53	0.08	—	—	—
Rosenthaler Platz	—	—	5.33	6.13	20.13	22.33	22.53	23.33	23.58	0.13	—	—	—
U-Bf. Dimitroffstr.	—	—	5.39	6.19	20.19	22.39	22.59	23.39	0.04	0.19	—	—	—
S-Bf. Schönh. Allee	—	—	5.42	6.22	20.22	22.42	23.02	23.42	0.07	0.22	—	—	—
U-Bf. Pankow	—	—	5.46	6.26	20.26	22.46	23.06	23.46	0.11	0.26	—	—	—
S-Bf. Pankow	—	—	5.50	6.30	20.30	22.50	23.10	23.50	0.15	0.30	—	—	—
Pankow, Kirche	4.51	5.31	5.51	6.31	20.31	22.51	23.11	23.51	0.16	0.31	—	—	—
S-Bf. Pkw.-Heinersd.	4.57	5.37	5.57	6.37	20.37	22.57					—	—	—
Bahnhofstr.	5.02	5.42	6.02	6.42	20.42	23.02		Anschluß an			—	—	—
Hauptstr.	5.08	5.48	6.08	6.48	20.48	23.08		Linie 120			—	—	—

50 Niederschönhausen, Rolandstr. (C 3) — Blankenburger Str. — K.-Fischer-Str. — Bürgerpark — Wollankstr. — Florastr. — Heynstr. — U-Bf. Pankow (Vinetastr.) (C 4) 5,2 km

Minutenfolge:	■	15	20	◪	20
B **Rolandstr.**	4.45	19.15	0.15	5.35	0.15
Kurt-Fischer-Str.	4.51	19.21	0.21	5.41	0.21
Bürgerpark	4.54	19.24	0.24	5.44	0.24
Dolomitenstr.	4.58	19.28	0.28	5.48	0.28
B **U-Bf. Pankow**	5.00	19.30	0.30	5.50	0.30

Minutenfolge:	■	15	20	◪	20
B **U-Bf. Pankow**	4.29	18.59	23.59	5.19	23.59
Dolomitenstr.	4.31	19.01	0.01	5.21	0.01
Pankow, Rathaus	4.35	19.05	0.05	5.25	0.05
Kurt-Fischer-Str.	4.39	19.09	0.09	5.29	0.09
B **Rolandstr.**	4.44	19.14	0.14	5.34	0.14

Achten Sie nicht nur auf die Liniennummer, sondern auch auf das angegebene Fahrtziel!

Обращайте внимание не только на номер маршрута, но и на указанный конечный пункт!

Please Make Sure desired Number of line and Indicated Destination!

Prosimy zwracać uwagę nie tylko na numer linii, lecz także na tablicę czołową z podanym przystankiem docelowym

51 Buch, Sandhaus (D 1) bzw. S-Bf. Bln.-Buch (D 1) — Akademie der Wissenschaften, R.-Rößle-Klinik (E 1) bzw. Buch, Zepernicker Str. (E 1) oder Zepernick, Kirche (E 1) 1,8 km / 2,3 km/5,1 km

Minutenfolge:	■				20				20				20			
Buch, Sandhaus	—	—	—	—	—	—	—	—	5.39	8.19	—	—	—	—	—	—
S-Bf. Buch	5.20	5.40	5.50	6.10	6.20	6.40	6.40	8.40	5.40	8.20	6.40	8.40	15.20	15.40	15.50	16.10	16.20	14.59 17.19
Ak. d. Wissensch.	↓	↓	↓	↓	↓	↓	↓	↓	5.45	8.25	↓	↓	↓	↓	↓	↓	↓	15.00 17.20 15.05 17.25
Zepernick, Kirche	5.30	5.50	6.00	6.20	6.30	↓	↓	↓	—	—	↓	↓	15.30	15.50	16.00	16.20	16.30	— —
Zepernicker Str.	—					—	—	6.45	8.45		—	—	—					— —

Minutenfolge:	■	20		10	Sa	20									
Buch, Sandhaus	—	—	—	—	—	6.19	6.59	12.59	13.59	—	—	—	—	—	—
S-Bf. Buch	14.20	15.00	16.40	17.00	5.40	6.20	7.00	13.00	14.00	14.20	15.00	—	—	—	—
Ak. d. Wissensch.	↓	↓	↓	↓	↓	6.25	7.05	13.05	14.05	↓	↓	—	—	—	—
Zepernick, Kirche	5.50	—	—	—	—	—	—	—	—	14.30	15.10	—	—	—	—
Zepernicker Str.	14.25	15.05	16.45	17.05	—	—	—	—	—	—	—	—	—	—	—

Minutenfolge:	■				20				20				20		
Zepernicker Str.	—	—	—	—	—	—	6.46	8.46	14.26	15.26	16.46	16.56	17.06	—	—
Zepernick, Kirche	5.31	5.51	6.01	6.21	6.31	—	—	—	—	—	—	Alt-Buch ↓	—	—	—
Ak. d. Wissensch.	↓	↓	↓	↓	↓	5.46	8.26	↓	↓	↓	↓	Wiltbergstr. ↓	↓	15.06	17.26
S-Bf. Buch	5.42	6.02	6.12	6.32	6.42	5.51	8.31	6.52	8.52	14.32	15.32	16.52	17.02 17.12	15.11	17.31
Buch, Sandhaus	—	—	—	—	—	5.52	8.32	—	—	—	—	—	— —	15.12	17.32

Minutenfolge:	■				Sa							
Zepernicker Str.	—	—	—	—	—	—	—	—	—	—	—	—
Zepernick, Kirche	15.31	15.51	16.01	16.21	16.31	5.51	—	—	—	14.31	15.11	—
Ak. d. Wissensch.	↓	↓	↓	↓	↓	↓	6.26	6.46	7.16	13.06	14.06	↓
S-Bf. Buch	15.42	16.02	16.12	16.32	16.42	6.02	6.31	6.51	7.21	13.11	14.11	14.42 15.22
Buch, Sandhaus	—	—	—	—	—	—	6.32	6.52	7.22	13.12	14.12	— —

52 Pankow, Achtermannstr. (C 3) — Galenusstr. — Prenzlauer Promenade — Kissingenstr. — Berliner Str. — U-Bf. Pankow (Vinetastr.) (C 4) 4,6 km

Minutenfolge:	■	15	15
Achtermannstr.	4.42	7.42	14.42 18.42
Galenusstr.	4.43	7.43	14.43 18.43
Prenzlauer Ch.	4.44	7.44	14.44 18.44
Granitzstr.	4.47	7.47	14.47 18.47
Kissingenstr.	4.49	7.49	14.49 18.49
U-Bf. Pankow	4.54	7.54	14.54 18.54

Minutenfolge:	■	15	15	
U-Bf. Pankow	—	— 5.00	7.30	14.30 18.30
Prenzlauer Prom.	—	— 5.04	7.34	14.34 18.34
Granitzstr.	4.36	4.51 5.06	7.36	14.36 18.36
Galenusstr.	4.38	4.53 5.08	7.38	14.38 18.38
Paracelsusstr.	4.39	4.54 5.09	7.39	14.39 18.39
Achtermannstr.	4.42	4.57 5.12	7.42	14.42 18.42

53 Hohenschönhausen, Degnerstr. (E 5) — Marzahner Str. — Rhinstr. — Bf. Springpfuhl — Marzahner Chaussee — S-Bf. Friedrichsfelde Ost — U-Bf. Friedrichsfelde — Mellenseestr. (E 7) 10,3 km

Minutenfolge:	■	20	10	20	10	20	20	◪	20		
Degnerstr.	4.12	4.37	5.17	7.27	7.39	13.19	13.37	17.47	17.59	19.39	20.01 0.01
Landsberger Chaussee	4.19	4.44	5.24	7.34	7.46	13.26	13.44	17.54	18.06	19.46	20.07 0.07
U-Bf. Friedrichsf. Ost	4.29	4.54	5.34	7.44	7.56	13.36	13.54	18.04	18.16	19.56	20.16 0.16
U-Bf. Friedrichsfelde	4.35	5.00	5.40	7.50	8.02	13.42	14.00	18.10	18.22	20.02	20.22 0.22
Mellenseestr.	4.40	5.05	5.45	7.55	8.07	13.47	14.05	18.15	18.27	20.07	20.27 0.27

Minutenfolge:	■	10	20	10	20	10	20	◪	20		
Mellenseestr.	4.39	7.39	7.55	13.55	14.09	17.19	17.35	19.55	20.15	23.15	— —
U-Bf. Friedrichsfelde	4.44	7.44	8.00	14.00	14.14	17.24	17.40	20.00	20.20	23.20	— —
U-Bf. Friedrichsf. Ost	4.50	7.50	8.06	14.06	14.20	17.30	17.46	20.06	20.26	23.26	— —
Landsberger Chaussee	4.59	7.59	8.15	14.15	14.29	17.38	17.55	20.15	20.34	23.36	5.14 23.34 — —
Degnerstr.	5.07	8.07	8.23	14.23	14.37	17.47	18.03	20.23	20.41	23.41	5.21 23.41 — —

54 111 112

Artur-Becker-Str. (D 5) — S-Bf. Leninallee — Leninallee — Landsberger Chaussee — Rhinstr. — Springpfuhl — Marzahner Chaussee — Stadtberg — Bürknersfelde (BVF) — Berliner Chaussee — Alt-Marzahn — S-Bf. Biesdorf — Straße der Befreiung — **Bf. Bln.-Lichtenberg, Irenenstr. (E 6)** 20,4 km

Minutenfolge:	■ 12	10	12	15	20		◪ 20	15	20		
B A.-Becker-Str.	3.57	4.57	6.27	7.27	12.57	17.57	19.57	20.18	0.18	3.58	8.18
S-Bf. Leninallee	4.03	5.03	6.33	7.33	13.03	18.03	20.03	20.24	0.24	4.04	8.24
Ho-Chi-Minh-Str.	4.07	5.07	6.37	7.37	13.07	18.07	20.07	20.28	0.28	4.08	8.28
Genslerstr.	4.09	5.09	6.39	7.39	13.09	18.09	20.09	20.30	0.30	4.10	8.30
Heizkraftwerk	4.14	5.14	6.44	7.44	13.14	18.14	20.14	20.35	0.35	4.15	8.35
Stadtberg	4.21	5.21	6.51	7.51	13.21	18.21	20.21	20.41	0.41	4.21	8.41
B Bürknersfelde	4.23	5.23	6.53	7.53	13.23	18.23	20.23	20.43	0.43	4.23	8.43
Stadtberg	4.25	5.25	6.55	7.55	13.25	18.25	20.25	20.45	0.45	4.25	8.45
Elisabethstr.	4.31	5.31	7.01	8.01	13.31	18.31	20.31	20.50	0.50	4.30	8.50
S-Bf. Biesdorf	4.38	5.38	7.08	8.08	13.38	18.38	20.38	20.55	0.55	4.35	8.55
Am Tierpark	4.45	5.45	7.15	8.15	13.45	18.45	20.45	21.02	1.02	4.42	9.02
Irenenstr.	4.50	5.50	7.20	8.20	13.50	18.50	20.50	21.07	1.07	4.47	9.07

Minutenfolge:	■ 12	10	12	15	20		◪ 20	15	20		
Irenenstr.	3.52	5.52	6.52	7.52	12.52	17.52	19.37	20.00	0.00	3.55	7.55
Am Tierpark	3.58	5.58	6.58	7.58	12.58	17.58	19.43	20.06	0.06	4.01	8.01
S-Bf. Biesdorf	4.06	6.06	7.06	8.06	13.06	18.06	19.51	20.14	0.14	4.09	8.09
Elisabethstr.	4.13	6.13	7.13	8.13	13.13	18.13	19.58	20.19	0.19	4.14	8.14
Stadtberg	4.19	6.19	7.19	8.19	13.19	18.19	20.04	20.24	0.24	4.19	8.19
B Bürknersfelde	4.21	6.21	7.21	8.21	13.21	18.21	20.06	20.26	0.26	4.21	8.21
Stadtberg	4.23	6.23	7.23	8.23	13.23	18.23	20.08	20.28	0.28	4.23	8.23
Heizkraftwerk	4.30	6.30	7.30	8.30	13.30	18.30	20.15	20.34	0.34	4.29	8.29
Genslerstr.	4.35	6.35	7.35	8.35	13.35	18.35	20.20	20.39	0.39	4.34	8.34
Ho-Chi-Minh-Str.	4.38	6.38	7.38	8.38	13.38	18.38	20.23	20.42	0.42	4.37	8.37
S-Bf. Leninallee	4.41	6.41	7.41	8.41	13.41	18.41	20.26	20.45	0.45	4.40	8.40
B A.-Becker-Str.	4.47	6.47	7.47	8.47	13.47	18.47	20.32	20.51	0.51	4.46	8.46

55 109

Rosenthal, Kirche (B 2) bzw. **Wilhelmsruh, Fontanestr. (A 3)** — Edelweißstr. — Schönholzer Heide — K.-Fischer-Str. — K.-Mann-Pl. — Pankow, Kirche — S-Bf. Bln.-Pankow — **(U-Bf. Pankow, Vinetastr. (C 4) — siehe Fahrplan)** — Granitzstr. — Rothenbachstr. — Heinersdorf, Kirche — Rennbahnstr. — Pasedagplatz — **Weißensee, Pisporter Str. (D 4)** 11,3 km/12,7 km

Minutenfolge:	■ 20	20	20	Sa 20	15	15	20	†	20	15	15	15	Sa
B Fontanestr.	4.50	19.50	20.08	0.08	4.46	7.46	20.01	20.18	20.48	23.48	—	6.46	7.46	19.46	20.03	20.48
Edelweißstr.	4.53	19.53	20.11	0.11	4.49	7.49	20.04	20.21	20.51	23.51	—	6.49	7.49	19.49	20.06	20.51
Pankow, Rathaus	5.03	20.03	20.20	0.20	4.59	7.59	20.14	20.30	21.00	0.00	5.19	6.59	7.59	19.59	20.15	21.00
S-Bf. Pankow	5.05	20.05	20.22	0.22	5.01	8.01	20.16	20.32	21.02	0.02	5.21	7.01	8.01	20.01	20.17	21.02
U-Bf. Pankow	↓	↓	20.25	0.25	5.04	8.04	20.19	20.35	21.05	0.05	5.24	7.04	8.04	20.04	20.20	21.05
Prenzlauer Prom.	5.09	20.09	20.29	0.29	5.09	8.09	20.24	20.39	21.09	0.09	5.29	7.09	8.09	20.09	20.24	21.09
Heinersd., Kirche	5.11	20.11	20.31	0.31	5.11	8.11	20.26	20.41	21.11	0.11	5.31	7.11	8.11	20.11	20.26	21.11
Pasedaplatz	5.16	20.16	20.35	0.35	5.15	8.15	20.30	20.45	21.15	0.15	5.35	7.15	8.15	20.15	20.30	21.15
K.-Gottwald-Allee	5.18	20.18	20.38	0.38	5.16	8.16	20.31	20.46	21.16	0.16	5.36	7.16	8.16	20.16	20.31	21.16
B Pisporter Str.	5.20	20.20	20.38	0.38	5.18	8.18	20.33	20.48	21.18	0.18	5.38	7.18	8.18	20.18	20.33	21.18

Minutenfolge:	■ 10	20	20		
B Pisporter Str.	—	4.49	5.19	5.27	5.37
K.-Gottwald-Allee	—	4.51	5.21	5.29	5.39
Pasedaplatz	4.22	4.42	4.52	5.22	5.31
Heinersd., Kirche	4.26	4.46	4.56	5.26	5.36
Granitzstr.	4.28	4.48	4.58	5.28	5.38
U-Bf. Pankow	↓	↓	↓	↓	↓
S-Bf. Pankow	4.32	4.52	5.02	5.32	5.42
Pankow, Rathaus	4.34	4.54	5.04	5.34	5.44
Hauptstr.	4.44	5.04	5.14	5.44	5.54
B Fontanestr.	4.47	5.07	5.17	5.47	5.57

Fahrten ab Rosenthal nicht über Fontanestr.
■ 7.29, 7.49—12.49 (60), 14.09

Fahrten ab Rosenthal über Fontanestr.
■ 20.02—22.02 (60)
Sa 7.55—19.55 (60), 21.02, 22.02
† 18.55

Minutenfolge:	Sa 10	20	15	20	†	20 Sa
Pisporter Str.	—	4.50	7.10	19.55	20.12	23.52
K.-Gottwald-Allee	—	4.52	7.12	19.57	20.14	23.54
Pasedaplatz	4.13	4.33	4.53	7.13	19.58	20.15	23.55
Heinersdorf, Kirche	4.17	4.37	4.57	7.17	20.02	20.19	23.59
Granitzstr.	4.19	4.39	4.59	7.19	20.04	20.21	0.01
U-Bf. Pankow	4.25	4.45	5.05	7.25	20.10	20.26	0.06
S-Bf. Pankow	4.27	4.47	5.07	7.27	20.12	20.28	0.08
Pankow, Rathaus	4.29	4.49	5.09	7.29	20.14	20.30	0.10
Hauptstr.	4.39	4.59	5.19	7.39	20.24	20.39	0.19
Fontanestr.	4.42	5.02	5.22	7.42	20.27	20.42	0.22

Fahrten nach Rosenthal nicht über Fontanestr.
■ 6.57, 7.17—12.17 (60), 13.37, 19.17

Fahrten nach Rosenthal über Fontanestr.
■ 20.12, 21.12
Sa 7.10—19.10 (60), 20.12, 21.12
† 18.10

56

Weißensee, Nüßlerstr. (D 4) — Rennbahnstr. — G.-Adolf-Str. — Hamburger Pl. — Prenzlauer Allee — **S-Bf. Prenzlauer Allee** (Greifstr.) — Ostseeplatz — Michelangelostr. — Storkower Str. — S-Bf. Leninallee — **A.-Becker-Str. (D 5)** 10,2 km

Minutenfolge:	■ 10	4-8	15	6-8	10	15	20	◪ 15*	15	20	
Nüßlerstr.	4.24	5.04	8.10	13.40	18.02	18.10	19.10	20.55	21.10	21.25	0.45
Hamburger Platz	4.32	5.12	8.18	13.48	18.10	18.18	19.18	21.03	21.18	21.33	0.53
S-Bf. Prenzlauer Allee	4.36	5.16	8.22	13.52	18.14	18.22	19.22	21.07	21.22	21.37	0.57
Greifswalder Str.	4.40	5.20	8.26	13.56	18.18	18.26	19.26	21.11	—	4.56	20.56
S-Bf. Leninallee	4.48	5.28	8.34	14.04	18.26	18.34	19.34	21.19	—	5.04	21.04
A.-Becker-Str.	4.53	5.33	8.39	14.09	18.31	18.39	19.39	21.24	—	5.09	21.09

Minutenfolge:	■ 4-8	15	6-8	10	15	20	◪ 15*	20		
A.-Becker-Str.	4.24	4.34	7.40	13.10	17.40	18.40	20.55	—	4.25	—
S-Bf. Leninallee	4.30	4.40	7.46	13.16	17.46	18.46	21.01	—	4.31	—
Greifswalder Str.	4.37	4.47	7.53	13.23	17.53	18.53	21.08	—	4.38	—
S-Bf. Prenzlauer Allee	4.42	4.52	7.58	13.28	17.58	18.58	21.13	21.33	0.33	—
Hamburger Platz	4.46	4.56	8.02	13.32	18.02	19.02	21.17	21.37	0.37	—
Nüßlerstr.	4.54	5.04	8.10	13.40	18.10	19.10	21.25	21.45	0.45	—

Minutenfolge:	4.55	20.55	—	
A.-Becker-Str.	5.01	21.01	—	
S-Bf. Leninallee	5.08	21.08	—	
Greifswalder Str.	4.38	5.15	21.15	—
S-Bf. Prenzlauer Allee	4.43	5.20	21.20	—
Hamburger Platz	4.47	5.24	21.24	—
Nüßlerstr.	4.55	5.32	21.32	—

57

A.-Becker-Str. (D 5) — Am Friedrichshain — H.-Beimler-Str. (zurück ü. Prenzl. Berg) — Alexanderplatz — Marx-Engels-Pl. — Unter den Linden — Bf. Bln.-Friedrichstr. — Oranienburger Tor — Chausseestr. — Invalidenstr. — **Scharnhorststr. (A 5)** 7,2 km

Minutenfolge	■ 10	7-8	10*	20	◪ 20	15	10	15	20	
B A.-Becker-Str.	4.10	8.10	13.10	13.18	19.38	19.50	20.04	0.04	4.14	7.54
Hufelandstr.	4.14	8.14	13.14	13.22	19.42	19.54	20.07	0.07	4.17	7.57
Am Friedrichshain	4.16	8.16	13.16	13.24	19.44	20.00	20.09	0.09	4.19	7.59
Alexanderplatz	4.22	8.22	13.22	13.30	19.50	20.03	20.15	0.15	4.25	8.05
Deutsche Staatsoper	4.25	8.25	13.25	13.33	19.53	20.04	20.17	0.17	4.27	8.07
Charlottenstr.	4.26	8.26	13.26	13.34	19.54	20.06	20.18	0.18	4.28	8.08
Bf. Friedrichstr.	4.28	8.28	13.28	13.36	19.56	20.07	20.20	0.20	4.30	8.10
Reinhardtstr.	4.29	8.29	13.29	13.37	19.57	20.09	20.21	0.21	4.31	8.11
B Oranienburger Tor	4.31	8.31	13.31	13.39	19.59	20.11	20.23	0.23	4.33	8.13
Pl. v. d. Neuen Tor	4.33	8.33	13.33	13.41	20.01	20.13	20.25	0.25	4.35	8.15
Scharnhorststr.	4.36	8.36	13.36	13.44	20.04	20.16	20.28	0.28	4.38	8.18

Minutenfolge:	■ 10	7-8/	10+	20		◪ 20	15	10	15	20
Scharnhorststr.	4.39	7.59	13.34	13.41	13.47	19.57	20.09	20.29	0.29	—
Pl. v. d. Neuen Tor	4.42	8.02	13.37	13.44	13.50	20.00	20.12	20.32	0.32	—
B Oranienburger Tor	4.44	8.04	13.39	13.46	13.52	20.02	20.14	20.34	0.34	—
Reinhardtstr.	4.46	8.06	13.41	13.48	13.54	20.04	20.16	20.36	0.36	—
Bf. Friedrichstr.	4.47	8.07	13.42	13.49	13.55	20.05	20.17	20.37	0.37	—
Unter den Linden	4.49	8.09	13.44	13.51	13.57	20.07	20.19	20.39	0.39	—
Deutsche Staatsoper	4.50	8.10	13.45	13.52	13.58	20.08	20.20	20.40	0.40	—
Marx-Engels-Platz	4.51	8.11	13.47	13.54	14.00	20.10	20.21	20.41	0.41	—
Alexanderplatz	4.54	8.14	13.50	13.57	14.03	20.13	20.24	20.44	0.44	—
Am Friedrichshain	4.58	8.18	13.54	14.01	14.07	20.17	20.28	20.48	0.48	—
Hufelandstr.	5.00	8.20	13.56	14.03	14.09	20.19	20.30	20.50	0.50	—
B A.-Becker-Str.	5.03	8.23	14.00	14.07	14.13	20.23	20.33	20.53	0.53	—

Minutenfolge	15	20	15	20	*	Die Wagen 13.48—14.38 fahren jeden Mittwoch über Spandauer Str. — Französische Str. — Friedrichstr.
B A.-Becker-Str.	19.34	20.04	20.34	0.04		
Hufelandstr.	19.37	20.07	20.37	0.07		
Am Friedrichshain	19.39	20.09	20.39	0.09		
Alexanderplatz	19.45	20.15	19.45	20.15		
Deutsche Staatsoper	19.47	20.17	19.47	20.17		
Charlottenstr.	19.48	20.18	19.48	20.18		
Bf. Friedrichstr.	19.50	20.20	19.50	20.20		
Reinhardtstr.	19.51	20.21	19.51	20.21		
B Oranienburger Tor	19.53	20.23	19.53	20.23		
Pl. v. d. Neuen Tor	19.55	20.25	19.55	20.25		
Scharnhorststr.	19.58	20.28	19.58	20.28		

Minutenfolge:	◪ 20	15	10	15	20	†	Die Wagen 13.57—14.47 fahren jeden Mittwoch über Friedrichstr. — Französische Str. — Spandauer Str.
Scharnhorststr.	4.39	4.59	9.49	19.59	20.29	0.29	
Pl. v. d. Neuen Tor	4.42	5.02	9.52	20.02	20.32	0.32	
B Oranienburger Tor	4.44	5.04	9.54	20.04	20.34	0.34	
Reinhardtstr.	4.46	5.06	9.56	20.06	20.36	0.36	
Bf. Friedrichstr.	4.47	5.07	9.57	20.07	20.37	0.37	
Unter den Linden	4.49	5.09	9.59	20.09	20.39	0.39	
Deutsche Staatsoper	4.50	5.10	10.00	20.10	20.40	0.40	
Marx-Engels-Platz	4.51	5.11	10.01	20.11	20.41	0.41	
Alexanderplatz	4.54	5.14	10.04	20.14	20.44	0.44	
Am Friedrichshain	4.58	5.18	10.08	20.18	20.48	0.48	
Hufelandstr.	5.00	5.20	10.10	20.20	20.50	0.50	
B A.-Becker-Str.	5.03	5.23	10.13	20.23	20.53	0.53	

Zu den Sehenswürdigkeiten der Hauptstadt der DDR, Berlin mit BVB und S-Bahn

К достопримечательностям столицы ГДР Берлин, воспользовавшись услугами объединения берлинских транспортных предприятий и городской железной дороги.

BVB and S-Bahn Take You to All Sightseeing Topics of Berlin, GDR.

Do zabytkowych budowli i innych atrakcji stolicy NRD dojedziesz środkami komunikacji miejskiej.

63 106 108

Hohenschönhausen, Gartenstadt (E 4) — Falkenberger Str. — Berliner Str. — Hohenschönhauser Str. — S-Bf. Lenin**allee** — U-Bf. Lu**xemburgplatz** — **Hackescher Markt (B 6)** — Oranienburger Tor — Chausse**estr.** — **Stadion der Weltjugend (A 5)** 10,0 km/12,9 km

Minutenfolge:	■ 10	12	15	15										
Gartenstadt	— —	4.09	4.29	4.42	5.06	5.16	19.52	20.05	22.20	22.35	23.05	23.25	23.45	0.06
Wartenberger Str.	— —	4.13	4.33	4.46	5.10	5.20	19.56	20.09	22.24	22.39	23.09	23.29	23.49	0.10
Suermondstr.	— —	4.16	4.36	4.49	5.13	5.23	19.59	20.11	22.26	22.41	23.11	23.31	23.51	0.12
Oberseestr.	— —	4.18	4.38	4.51	5.15	5.25	20.01	20.13	22.28	22.43	23.13	23.33	23.53	—
Ho-Chi-Minh-Str.	— —	4.24	4.44	4.57	5.21	5.31	20.07	20.19	22.34	22.49	23.19	23.39	23.59	—
S-Bf. Leninallee	4.00 4.20	4.30	4.50	5.03	5.27	5.37	20.13	20.24	22.39	22.54	23.24	23.44	0.04	—
Dimitroffstr.	4.02 4.22	4.32	4.52	5.05	5.29	5.39	20.15	20.26	22.41	22.56	23.26	23.46	0.06	—
Leninplatz	4.06 4.26	4.36	4.56	5.09	5.33	5.44	20.19	20.30	22.45	23.00	23.30	23.50	—	—
H.-Beimler-Str.	4.10 4.30	4.40	5.00	5.13	5.37	5.47	20.23	20.33	22.48	23.03	23.33	23.53	—	—
Prenzlauer Allee	4.12 4.32	4.42	5.02	5.15	5.39	5.49	20.25	20.35	22.50	23.05	23.35	23.55	—	—
U-Bf. Luxemburgpl.	4.14 4.34	4.44	5.04	5.17	5.41	5.51	20.27	20.37	22.52	23.07	23.37	23.57	—	—
Hackescher Markt	4.18 4.38	4.48	5.08	5.21	5.45	5.55	20.31	20.41	22.56	23.11	23.41	0.01	—	—
Oranienburger Tor	4.22 4.42	4.52	5.12	5.25	5.49	5.59	20.35	20.44	22.59	—	—	—	—	—
Stadion der Weltjugend	4.27 4.47	4.57	5.17	5.30	5.54	6.04	20.40	20.49	23.04	—	—	—	—	—

Minutenfolge:	◪ 20	15	12	15								
Gartenstadt	— 4.09	4.34	6.34	7.04	19.52	20.05	23.05	23.25	23.46	0.06	—	—
Wartenberger Str.	— 4.13	4.38	6.38	7.08	19.56	20.09	23.09	23.29	23.50	0.10	—	—
Suermondstr.	— 4.16	4.41	6.41	7.11	19.59	20.11	23.11	23.31	23.52	0.12	—	—
Oberseestr.	— 4.18	4.43	6.43	7.13	20.01	20.13	23.13	23.33	—	—	—	—
Ho-Chi-Minh-Str.	— 4.24	4.49	6.49	7.19	20.07	20.19	23.19	23.39	—	—	—	—
S-Bf. Leninallee	— 4.30	4.55	6.55	7.25	20.13	20.24	23.24	23.44	—	—	—	—
Dimitroffstr.	— 4.32	4.57	6.57	7.27	20.15	20.26	23.26	23.46	—	—	—	—
Leninplatz	— 4.36	5.01	7.01	7.31	20.19	20.30	23.30	23.50	—	—	—	—
H.-Beimler-Str.	4.30 4.40	5.05	7.05	7.35	20.23	20.33	23.33	23.53	—	—	—	—
Prenzlauer Allee	4.32 4.42	5.07	7.07	7.37	20.25	20.35	23.35	23.55	—	—	—	—
U-Bf. Luxemburgpl.	4.34 4.44	5.09	7.09	7.39	20.27	20.37	23.37	23.57	—	—	—	—
Hackescher Markt	4.38 4.48	5.13	7.13	7.43	20.31	20.41	23.41	0.01	—	—	—	—

Minutenfolge:	■ 10	12	12	15	20							
Stadion der Weltjugend	— —	—	4.33	6.57	7.07	7.31	7.46	8.01	19.37	19.52	20.11	21.56
Oranienburger Tor	— —	—	4.40	7.04	7.14	7.38	7.53	8.08	19.44	19.59	20.18	22.03
S-Bf. Marx-Engels-Pl.	— —	—	4.44	7.08	7.18	7.42	7.57	8.12	19.48	20.03	20.21	22.06
U-Bf. Luxemburgpl.	— —	—	4.49	7.13	7.23	7.47	8.02	8.17	19.53	20.08	20.26	22.11
Prenzlauer Allee	— —	—	4.51	7.15	7.25	7.49	8.04	8.19	19.55	20.10	20.28	22.13
H.-Beimler-Str.	3.51 4.11	4.23	4.43	4.53	7.17	7.27	7.51	8.06	8.21	19.57	20.12	20.30
Leninplatz	3.55 4.15	4.27	4.47	4.57	7.21	7.31	7.55	8.10	8.25	20.01	20.16	20.33
Bersarinstr.	3.59 4.19	4.31	4.51	5.01	7.25	7.35	7.59	8.14	8.29	20.05	20.20	20.37
S-Bf. Leninallee	4.01 4.21	4.33	4.53	5.03	7.27	7.37	8.01	8.16	8.31	20.07	20.22	20.39
Ho-Chi-Minh-Str.	4.07 4.27	4.39	4.59	5.09	7.33	7.43	8.07	8.22	8.37	20.13	20.28	20.44
Oberseestr.	4.13 4.33	4.45	5.05	5.15	7.39	7.49	8.13	8.28	8.43	20.19	20.34	20.50
Hauptstr.	4.15 4.35	4.47	5.07	5.17	7.41	7.51	8.15	8.30	8.45	20.21	20.36	20.52
Falkenberger Str.	4.18 4.38	4.50	5.10	5.20	7.44	7.54	8.18	8.33	8.48	20.24	20.39	20.54
Gartenstadt	4.22 4.42	4.54	5.14	5.24	7.48	7.58	8.22	8.37	8.52	20.28	20.43	20.58

3.15
3.23
4.00

Minutenfolge:	◪ 20	15	20									
S-Bf. Marx-Engels-Pl.	— —	—	4.44	6.34	19.48	20.06	22.06	23.26	23.44	0.04	—	—
U-Bf. Luxemburgpl.	— —	—	4.49	6.29	19.53	20.11	22.11	23.31	23.49	0.09	—	—
Prenzlauer Allee	— —	—	4.51	6.31	19.55	20.13	22.13	23.33	23.51	0.11	—	—
H.-Beimler-Str.	3.51 4.11	4.33	4.53	6.33	19.57	20.15	22.15	23.35	23.53	0.13	—	—
Leninplatz	3.55 4.15	4.37	4.57	6.37	20.01	20.18	22.18	23.38	—	—	—	—
Bersarinstr.	3.59 4.19	4.41	5.01	6.41	20.05	20.22	22.22	23.42	—	—	—	—
S-Bf. Leninallee	4.01 4.21	4.43	5.03	6.43	20.07	20.24	22.24	23.44	—	—	—	—
Ho-Chi-Minh-Str.	4.07 4.27	4.49	5.09	6.49	20.13	20.29	22.29	23.49	—	—	—	—
Oberseestr.	4.13 4.33	4.55	5.15	6.55	20.19	20.35	22.35	23.55	—	—	—	—
Hauptstr.	4.15 4.35	4.57	5.17	6.57	20.21	20.37	22.37	23.57	—	—	—	—
Falkenberger Str.	4.18 4.38	5.00	5.20	7.00	20.24	20.39	22.39	23.59	—	—	—	—
Gartenstadt	4.22 4.42	5.04	5.24	7.04	20.28	20.43	22.43	0.03	—	—	—	—

Die mit einem Kontrollausweis ausgerüsteten Fahrausweis-Kontrolleure in Dienstkleidung bzw. Zivil sind ermächtigt, durch Einsichtnahme in den Personalausweis die Personalien derjenigen Fahrgäste festzustellen, die nicht in der Lage oder nicht bereit sind, eine von ihnen zu entrichtende Nachlösegebühr zu zahlen.

64 114

Treptow, Wiener Brücke (D 7) — Elsenstr. — Am Treptower Park — Bulgarische Str. — Neue Krugallee — Puschkinallee — Elsenstr. — **Treptow, Wiener Brücke (D 7)** 6,8 km
(Rundverkehr nur in dieser Richtung)

Minutenfolge:	■ 30	30	20	Sa	30							
Krüllstr.	4.54 6.54	7.21 7.54	19.54 20.18	22.18	6.35 7.05	7.25 14.55	—	—	—	—	—	—
S Bf. Treptower Park	4.57 6.57	7.24 7.57	19.57 20.21	22.21	6.38 7.08	7.28 14.58	—	—	—	—	—	—
Treptow, Rathaus	5.03 7.03	7.30 8.03	20.03 20.26	22.26	6.44 7.14	7.34 15.04	—	—	—	—	—	—
S Bf. Treptower Park	5.07 7.07	7.34 8.07	20.07 20.29	22.29	6.48 7.18	7.38 15.08	—	—	—	—	—	—
Wiener Brücke	5.11 7.11	7.38 8.11	20.11 20.32	22.32	6.52 7.22	7.42 15.12	—	—	—	—	—	—

65 114

Treptow, Wiener Brücke (D 7) — Elsenstr. — Am Treptower Park — S-Bf. Plänterwald — **S-Bf. Baumschulenweg (D 8)** — Schnellerstr. — Bruno-Bürgel-Weg — S-Bf. Oberspree — **Oberspree (E 9)** 4,5 km/9,9 km

Minutenfolge:	■ 20	20	20	20	◪ 20							
Krüllstr.	3.58 7.38	— —	11.58 19.38	— —	— —	—	—	—	—	—	—	—
S Bf. Treptower Park	4.01 7.41	— —	12.01 19.41	— —	— —	—	—	—	—	—	—	—
S Bf. Plänterwald	4.07 7.47	— —	12.07 19.47	— —	— —	—	—	—	—	—	—	—
S-Bf. Baumschulenw.	— —	8.13 11.53	— —	20.09 23.29	4.03 23.23	—	—	—	—	—	—	—
Baumschulenstr.	4.14 7.54	8.14 11.54	12.14 19.54	20.10 23.30	4.04 23.24	—	—	—	—	—	—	—
S Bf. Schöneweide	4.18 7.58	8.18 11.58	12.18 19.58	20.14 23.34	4.08 23.28	—	—	—	—	—	—	—
S Bf. Oberspree	4.23 8.03	8.23 12.03	12.23 20.03	20.19 23.39	4.13 23.33	—	—	—	—	—	—	—
Oberspree	4.25 8.05	8.25 12.05	12.25 20.05	20.21 23.41	4.15 23.35	—	—	—	—	—	—	—

Minutenfolge:	■ 20	20	20	20	20	20	20	20	◪ 20			
Oberspree	4.32 7.32	7.52 11.32	11.52 19.32	19.48 23.08	23.24 23.52	4.28 23.08	23.24 23.52	—	—	—	—	—
S Bf. Oberspree	4.34 7.34	7.54 11.34	11.54 19.34	19.50 23.10	23.26 23.54	4.30 23.10	23.26 23.54	—	—	—	—	—
S Bf. Schöneweide	4.40 7.40	8.00 11.40	12.00 19.40	19.56 23.16	23.30 24.00	4.36 23.16	23.30 24.00	—	—	—	—	—
Baumschulenstr.	4.45 7.45	— —	12.05 19.45	— —	— —	— —	— —	—	—	—	—	—
S-Bf. Baumschulenw.	— —	8.05 11.45	— —	20.01 23.21	— —	4.41 23.21	— —	—	—	—	—	—
S Bf. Plänterwald	4.49 7.49	— —	12.09 19.49	— —	— —	— —	— —	—	—	—	—	—
S Bf. Treptower Park	4.55 7.55	— —	12.15 19.55	— —	— —	— —	— —	—	—	—	—	—
Wiener Brücke	4.59 7.59	— —	12.19 19.59	— —	— —	— —	— —	—	—	—	—	—

66 111 114

Treptow, Wiener Brücke (D 7) — Elsenstr. — Am Treptower Park — S-Bf. Plänterwald — Köpenicker Landstr. — Bf. Bln.-Schöneweide — Sterndamm — Lindhorstweg — **Johannisthal-Süd, Springbornstr. (D 9)** 11,2 km

Minutenfolge:	■ 20				◪ 20			
Krüllstr.	3.48 23.48	— —	— —	— —	4.01 23.41	— —	— —	— —
S Bf. Treptower Park	3.51 23.51	— —	— —	— —	4.04 23.44	— —	— —	— —
S Bf. Plänterwald	3.57 23.57	— —	— —	— —	4.10 23.50	— —	— —	— —
S Bf. Baumschulenw.	4.04 0.04	— —	— —	— —	4.17 23.57	— —	— —	— —
Bf. Schöneweide	4.08 0.08	— —	— —	— —	4.21 0.01	— —	— —	— —
Sterndamm	4.10 0.10	0.30 0.50	— —	— —	4.23 0.03	0.23 0.43	— —	— —
Lindhorstweg	4.14 0.14	0.34 0.54	— —	— —	4.27 0.07	0.27 0.47	— —	— —
Springbornstr.	4.16 0.16	0.36 0.56	— —	— —	4.29 0.09	0.29 0.49	— —	— —

Minutenfolge:	■ 20	20	20	20	◪ 20	20	20	20
Springbornstr.	4.17 19.57	20.17 23.57	0.17 0.57	— —	4.30 19.50	20.10 23.50	0.10 0.50	— —
Stubenrauchstr.	4.21 20.01	20.21	0.01 0.21	1.01	4.34 19.54	20.14 23.54	0.14 0.54	— —
Lindhorstweg	4.24 20.04	20.24	0.04 0.24	1.04	4.37 19.57	20.17 23.57	0.17 0.57	— —
Sterndamm	4.28 20.08	20.28	0.08 0.28	1.08	4.41 20.01	20.21	0.01 0.21	1.01 —
Bf. Schöneweide	4.30 20.10	20.30	0.10 —	— —	4.43 20.03	20.23	0.03 —	— —
Baumschulenstr.	4.35 20.15	20.35	0.15 —	— —	4.48 20.08	20.28	0.08 —	— —
S Bf. Plänterwald	4.39 20.19	20.39	0.19 —	— —	4.52 20.12	20.32	0.12 —	— —
S Bf. Treptower Park	4.45 20.25	20.45	0.25 —	— —	4.58 20.18	20.38	0.18 —	— —
Wiener Brücke	4.49 20.29	20.47	0.27 —	— —	5.02 20.22	20.40	0.20 —	— —

Fahrräder jeder Art, einschließlich Klappfahrräder in geklapptem oder ungeklapptem Zustand, werden auf BVB-Verkehrsmitteln nicht befördert.

△

U-Bf. Pankow (Vinetastr.) — Heilstätte Beetz-Sommerfeld **Fahrpreis 6,00 M** 50,0 km

U-Bf. Pankow	12.30	**Sommerfeld**	18.00	Diese Linie verkehrt nur sonntags
Sommerfeld	13.40	**U-Bf. Pankow**	19.10	

Fahrkarten nur im Vorverkauf
Service
STÄDTISCHER NAHVERKEHR
im S-Bf. Alexanderplatz und
TheaterkasseJehser, K.-Gottwald-Allee 45

67

VEB Kombinat Auto Trans (E 9) — Bf. Bln.-Schöneweide (E 9) — Südostallee — Kiefholzstr. — S-Bf. Plänterwald — Bulgarische Str. — (zurück über Am Treptower Park) — Neue Krugallee — **S-Bf. Treptower Park (D 7)** 6,5 km/8,6 k

Minutenfolge:	■ 20	30	Sa 20	30	†	20a	30a
Auto Trans	4.23 19.43 19.58 20.17 23.47	4.47 19.47 20.02 20.17 23.47			5.47 6.07	—	—
Bf. Schöneweide	4.30 19.50 20.04 20.23 23.53	4.53 19.53 20.08 20.23 23.53			5.53 6.13 6.33 19.53 23.53		
Krematorium	4.34 19.54 20.07 20.26 23.56	4.56 19.56 20.11 20.26 23.56			5.56 6.16 6.36 19.56 23.56		
Hänselstr.	4.37 19.57 20.10 20.29 23.59	4.59 19.59 20.14 20.29 23.59			5.59 6.19 6.39 19.59 23.59		
S-Bf. Plänterwald	4.41 20.01 20.13 20.32 0.02	5.02 20.02 20.17 20.32 0.02			6.02 6.22 6.42 20.02 0.02		
Treptow, Rathaus	4.43 20.03 20.14 20.33 0.03	5.03 20.03 20.18 20.33 0.03			6.03 6.23 6.43 20.03 0.03		
S-Bf. Treptower Park	4.47 20.07 20.18 20.37 0.07	5.07 20.07 20.22 20.37 0.07			6.07 6.27 6.47 20.07 0.07		

Minutenfolge:	■ 20	30	Sa 20	30	†	20b	30b
S-Bf. Treptower Park	3.48 19.48 20.08 23.08		4.08 20.08 23.08	—	5.18 5.38 6.08 20.08 23.08		
S-Bf. Plänterwald	3.54 19.54 20.14 23.14		4.14 20.14 23.14	—	5.24 5.44 6.14 20.14 23.14		
Hänselstr.	3.59 19.59 20.18 23.18		4.18 20.18 23.18	—	5.28 5.48 6.18 20.18 23.18		
Krematorium	4.03 20.03 20.21 23.21		4.21 20.21 23.21	—	5.31 5.51 6.21 20.21 23.21		
Bf. Schöneweide	4.08 20.08 20.25 23.25		4.25 20.25 23.25	—	5.35 5.55 6.25 20.25 23.25		
Auto Trans	4.14 20.14 20.30 23.30		4.30 20.30 23.30	—	5.40 6.00		

a — Fahrten ab **Auto Trans bis S-Bf. Treptower Park** 13.27, 13.47, 14.07, 21.17, 21.47

b — Fahrten ab **S-Bf. Treptower Park bis Auto Trans** 12.48, 13.08, 13.28, 20.38, 21.08

68

S-Bf. Bln.-Köpenick (F 8) — Bahnhofstr. — Lindenstr. — Alt-Köpenick — Müggelheimer Str. — **Köpenick, Salvador-Allende Str. Ecke Wendenschloßstr. (G 9)** 3,8 ki

Minutenfolge:	■ 12	15	15	12	15			
S-Bf. Köpenick	5.00	6.48	7.48	14.03	15.48	17.48	18.33	—
Lindenstr.	5.03	6.51	7.51	14.06	15.51	17.51	18.36	—
Schloßplatz	5.06	6.54	7.54	14.09	15.54	17.54	18.39	—
Pablo-Neruda-Str.	5.09	6.57	7.57	14.12	15.57	17.57	18.42	—
Krkhs. Köpenick	5.11	6.59	7.59	14.14	15.59	17.59	18.44	—
Wendenschloßstr.	5.12	7.00	8.00	14.15	16.00	18.00	18.45	—

Minutenfolge:	■ 12	15	7-8	15	12	15			
Wendenschloßstr.	5.14	7.02	7.32	7.47	8.02	14.17	16.02	18.02	18.47
Krkhs. Köpenick	5.15	7.03	7.33	7.48	8.03	14.18	16.03	18.03	18.48
Pablo-Neruda-Str.	5.16	7.04	7.34	7.49	8.04	14.19	16.04	18.04	18.49
Freiheit	5.22	7.10	7.40	7.55	8.10	14.25	16.10	18.10	18.55
Bahnhofstr.	5.24	7.12	7.42	7.57	8.12	14.27	16.12	18.12	18.57
S-Bf. Köpenick	5.27	7.15	7.45	8.00	8.15	14.30	16.15	18.15	19.00

Ein Ausflug in die Müggelberge lohnt sich zu jeder Jahreszeit.

Ab S-Bf. Bln.-Köpenick Omnibus 27 benutzen.

Enjoy the Müggelberge Resort at any Season!

Use Bus 27 from S-Bahn Station Berlin-Köpenic

В любое время года стоит поехать в зону отдыха Мюггельберге

От станции городской железной дороги Кёпеник ехать автобусом 27

Wycieczka na wzgórza Müggelberge jest atrakcj o każdej porze roku

Od stacji S-Bahn Berlin-Köpenick należy prze siąść się na autobus linii „27"

70

101 Hohenschönhausen, Falkenberger Str. (E 4) — Buschallee — Klement-Gottwald-Allee — Antonplatz — Langhansstr. — Prenzlauer Promenade — Stahlheimer Str. — U-Bf. Dimitroffstr. — **103 Kastanienallee — Invalidenstr. — Oranienburger Tor — Bf. Bln.-Friedrichstr. —**
106 Am Kupfergraben (Clara-Zetkin-Str.) (A 6) 12,5 km

Minutenfolge:		■ 15	20			◪ 20	15	15	20		
B **Falkenberger Str.**	·	4.39	19.54	20.10	23.50	0.20	0.35	—	—	4.49	7.09
Suermondstr.	·	4.42	19.57	20.12	23.52	0.22	0.37	—	—	4.52	7.12
Stadion Buschallee	·	4.45	20.00	20.15	23.55	0.25	0.40	—	—	4.55	7.15
Knipprodeallee	·	4.47	20.02	20.17	23.57	0.27	0.42	—	—	4.57	7.17
K.-Gottwald-Allee	E	4.50	20.05	20.20	0.00	0.30	0.45	4.00	4.20	4.40	5.00
Antonplatz		4.55	20.10	20.25	0.05	0.35	—	4.05	4.25	4.45	5.05
Wisbyer Str.		5.01	20.16	20.31	0.11	0.41	—	4.11	4.31	4.51	5.11
Humannplatz		5.05	20.20	20.34	0.14	0.44	—	4.15	4.35	4.55	5.15
U-Bf. Dimitroffstr.		5.10	20.25	20.38	0.18	0.48	—	4.20	4.40	5.00	5.20
Brunnenstr.		5.17	20.32	20.45	0.25	0.55	—	4.27	4.47	5.07	5.27
Oranienburger Tor		5.23	20.38	20.51	0.31	1.01	—	4.33	4.53	5.13	5.33
Bf. Friedrichstr.		5.27	20.42	20.55	0.35	1.05	—	4.37	4.57	5.17	5.37
B **Am Kupfergraben**		5.28	20.43	20.56	0.36	1.06	—	4.38	4.58	5.18	5.38

E — ■ 3.35—4.42 (7—15)

Minutenfolge:	■	10	15	20	20					
B **Am Kupfergraben**	—	—	4.20	6.56	7.08	19.53	20.08	23.48	23.58	0.38
Bf. Friedrichstr.	—	—	4.28	6.58	7.10	19.55	20.10	23.50	0.00	0.40
Oranienburger Tor	—	—	4.31	7.01	7.13	19.58	20.13	23.53	0.03	0.43
Brunnenstr.	—	—	4.37	7.07	7.19	20.04	20.19	23.59	0.09	0.49
U-Bf. Dimitroffstr.	—	—	4.44	7.14	7.26	20.11	20.26	0.06	0.16	0.56
Humannplatz	—	—	4.49	7.19	7.31	20.16	20.29	0.09	0.19	0.59
Prenzlauer Allee	—	—	4.53	7.23	7.35	20.20	20.33	0.13	0.23	1.03
Antonplatz	—	—	4.59	7.29	7.41	20.26	20.39	0.19	0.29	1.09
Buschallee	4.24	4.39	4.49	5.04	7.34	7.46	20.31	20.44	0.24	0.34
Knipprodeallee	4.27	4.42	4.52	5.07	7.37	7.49	20.34	20.47	0.27	—
Stadion Buschallee	4.29	4.44	4.54	5.09	7.39	7.51	20.36	20.49	0.29	—
Hauptstr.	4.32	4.47	4.57	5.12	7.42	7.54	20.39	20.52	0.32	—
B **Falkenberger Str.**	4.35	4.50	5.00	5.15	7.45	7.57	20.42	20.54	0.34	—

Minutenfolge:	◪ 20	20	15	20	15	20				
Am Kupfergraben	—	—	4.46	6.06	6.23	19.53	20.08	23.28	23.48	23.58
Bf. Friedrichstr.	—	—	4.48	6.08	6.25	19.55	20.10	23.30	23.50	0.00
Oranienburger Tor	—	—	4.51	6.11	6.28	19.58	20.13	23.33	23.53	0.03
Brunnenstr.	—	—	4.57	6.17	6.34	20.04	20.19	23.39	23.59	0.09
U-Bf. Dimitroffstr.	—	—	5.04	6.24	6.41	20.11	20.26	23.46	0.06	0.16
Humannplatz	—	—	5.09	6.29	6.46	20.16	20.29	23.49	0.09	0.19
Prenzlauer Allee	—	—	5.13	6.33	6.50	20.20	20.33	23.53	0.13	0.23
Antonplatz	—	—	5.19	6.39	6.56	20.26	20.39	23.59	0.19	0.29
Buschallee	4.34	5.14	5.24	6.44	7.01	20.31	20.44	0.04	0.24	0.34
Knipprodeallee	4.37	5.17	5.27	6.47	7.04	20.34	20.47	0.07	0.27	—
Stadion Buschallee	4.39	5.19	5.29	6.49	7.06	20.36	20.49	0.09	0.29	—
Hauptstr.	4.42	5.22	5.32	6.52	7.09	20.39	20.52	0.12	0.32	—
Falkenberger Str.	4.45	5.25	5.35	6.55	7.12	20.42	20.54	0.14	0.34	—

WEISSE FLOTTE — FREUDE UND ERHOLUNG

Betrieben, Institutionen,	Schiffstypen	Plätze	Mai—Sept.	Okt.—April
Organisationen und Schulen	Luxusschiffe Dichterklasse	342	3000,00 M	1710,00 M
vermieten wir Fahrgastschiffe.	Luxusschiffe Bezirksklasse	168	840,00 M	840,00 M
Die aufgeführten Preise	MS „Heinrich Zille"	236	876,00 M	708,00 M
beziehen sich auf eine	MS „Friedenswacht"	217	987,00 M	651,00 M
5stündige Seenrundfahrt.	MS „Adolf v. Menzel"	147	642,00 M	441,00 M
	MS „Bummi"	65	385,00 M	335,00 M
Nähere Auskünfte Ruf: 27 87 41	MS „Pelikan"	40	750,00 M	750,00 M

71 105

Heinersdorf, Romain-Rolland-Str. (C 3) — Am Steinberg — Prenzlauer Promenade — S-Bf. Prenzlauer Allee — Prenzlauer Allee — U-Bf. Luxemburgplatz — Hackescher Markt — **Oranienburger Tor** — Bf. Bln.-Friedrichstr. — **Am Kupfergraben (B 6)** 9,2 km

Minutenfolge:	■ 15	20	15	20	20	20	◪ 20	—	—	—
Heinersdorf	4.13	7.43	12.03	12.13	18.43	19.43	20.03	23.23	23.43	0.23	4.23	23.23	23.43	0.23	—	—
Heinersdorf, Kirche	4.15	7.45	12.05	12.15	18.45	19.45	20.05	23.25	23.45	0.25	4.25	23.25	23.45	0.25	—	—
Am Steinberg	4.20	7.50	12.10	12.20	18.50	19.50	20.10	23.30	23.50	0.30	4.30	23.30	23.50	0.30	—	—
Wisbyer Str.	4.23	7.53	12.13	12.23	18.53	19.53	20.13	23.33	23.53	0.33	4.33	23.33	23.53	0.33	—	—
S-Bf. Prenzl. Allee	4.26	7.56	12.16	12.26	18.56	19.56	20.16	23.36	—	—	4.35	23.35	—	—	—	—
Dimitroffstr.	4.28	7.58	12.18	12.28	18.58	19.58	20.17	23.37	—	—	4.37	23.37	—	—	—	—
Knaackstr.	4.31	8.01	12.21	12.31	19.01	20.01	20.19	23.39	—	—	4.39	23.39	—	—	—	—
Wilhelm-Pieck-Str.	4.34	8.04	12.24	12.34	19.04	20.04	20.22	23.43	—	—	4.42	23.42	—	—	—	—
U-Bf. Luxemburgpl.	4.36	8.06	12.26	12.36	19.06	20.06	20.24	23.44	—	—	4.44	23.44	—	—	—	—
Hackescher Markt	4.40	8.10	12.30	12.40	19.10	20.10	20.28	23.48	—	—	4.48	23.48	—	—	—	—
Oranienburger Tor	4.44	8.14	12.34	12.44	19.14	20.14	—	—	—	—	—	—	—	—	—	—
Am Kupfergraben	4.50	8.20	12.40	12.50	19.20	20.20	—	—	—	—	—	—	—	—	—	—

Minutenfolge:	■ 15	15	20	15	20	20	—	—	◪ 20	20
Am Kupfergraben	—	—	4.44	7.14	7.26	12.06	12.29	18.14	18.29	19.46	20.07	—	—	—	—	—
Oranienburger Tor	—	—	4.49	7.19	7.31	12.11	12.34	18.19	18.31	19.51	20.12	—	—	—	—	—
S-Bf. Marx-Engels-Pl.	—	—	4.53	7.23	7.35	12.15	12.38	18.23	18.35	19.55	20.15	20.35	23.55	—	4.55	23.55
U-Bf. Luxemburgpl.	—	—	4.58	7.28	7.40	12.20	12.43	18.28	18.40	20.00	20.20	20.40	0.00	—	5.00	0.00
Prenzlauer Allee	—	—	5.00	7.30	7.42	12.22	12.45	18.30	18.42	20.02	20.22	20.42	0.02	—	5.02	0.02
Immanuelkirchstr.	—	—	5.03	7.33	7.45	12.25	12.48	18.33	18.45	20.05	20.25	20.45	0.05	—	5.05	0.05
Dimitroffstr.	—	—	5.06	7.36	7.48	12.28	12.51	18.36	18.48	20.08	20.27	20.47	0.07	—	5.07	0.07
S-Bf. Prenzl. Allee	—	—	5.08	7.38	7.50	12.30	12.53	18.38	18.50	20.10	20.29	20.49	0.09	—	5.09	0.09
Ostseestr.	3.59	4.59	5.11	7.41	7.53	12.33	12.56	18.41	18.53	20.13	20.31	20.51	0.11	—	4.11	4.51	5.11	0.11
Berliner Str.	4.02	5.02	5.14	7.44	7.56	12.36	12.59	18.44	18.56	20.16	20.34	20.54	0.14	—	4.14	4.54	5.14	0.14	—
Heinersdorf, Kirche	4.04	5.07	5.19	7.49	8.01	12.41	13.04	18.49	19.01	20.21	20.39	20.59	0.19	—	4.19	4.59	5.19	0.19	—
Heinersdorf	4.09	5.09	5.21	7.51	8.03	12.43	13.06	18.51	19.03	20.23	20.41	21.01	0.21	—	4.21	5.01	5.21	0.21	—

72 103 105 108

Weißensee, Pasedaplatz (D 4) — K.-Gottwald-Allee — Antonplatz — Langhansstr. — Prenzlauer Promenade — S-Bf. Prenzlauer Allee — U-Bf. Luxemburgplatz — **Hackescher Markt (B 6)** 8,0 km

Minutenfolge:	■ 15		15	15a	20	20	20	◪ 20	—
Pasedaplatz	(3.47)	(5.02)	5.17	5.32	5.44	7.29	11.49	12.02	18.32	18.49	19.49	20.09	23.29	4.09	23.29	—
B Buschallee	3.50		5.05	5.20	5.35	5.47	7.32	11.52	12.05	18.35	18.52	19.52	20.12	23.32	4.12	23.32	—
Antonplatz	3.55		5.10	5.25	5.40	5.52	7.37	11.57	12.10	18.40	18.57	19.57	20.17	23.37	4.17	23.37	—
Wisbyer Str.	4.01		5.16	5.31	5.46	5.58	7.43	12.03	12.16	18.46	19.03	20.03	20.23	23.43	4.23	23.43	—
S-Bf. Prenzl. Allee	4.04		5.19	5.34	5.49	6.01	7.46	12.06	12.19	18.49	19.06	20.06	20.25	23.45	4.25	23.45	—
Dimitroffstr.	4.06		5.21	5.36	5.51	6.03	7.49	12.09	12.21	18.51	19.08	20.08	20.27	23.47	4.27	23.47	—
Knaackstr.	4.09		5.24	5.39	5.54	6.06	7.51	12.11	12.24	18.54	19.11	20.11	20.29	23.49	4.29	23.49	—
Wilhelm-Pieck-Str.	4.12		5.27	5.42	5.57	6.09	7.54	12.14	12.27	18.57	19.14	20.14	20.32	23.52	4.32	23.52	—
U-Bf. Luxemburgpl.	4.14		5.29	5.44	5.59	6.11	7.56	12.16	12.29	18.59	19.16	20.16	20.34	23.54	4.34	23.54	—
B Hackescher Markt	4.18		5.33	5.48	6.03	6.15	8.00	12.20	12.33	19.03	19.20	20.20	20.38	23.58	4.38	23.58	—

Minutenfolge:	■ 15	20	15b	20F	◪ 20F
B **S-Bf. Marx-Engels-Pl.**	4.33	4.45	8.00	8.10	8.25	12.45	19.00	19.10	19.25	19.45	20.05	0.05	4.45	0.05	—
U-Bf. Luxemburgpl.	4.38	4.50	8.05	8.15	8.30	12.50	19.05	19.15	19.30	19.50	20.10	0.10	4.50	0.10	—
Prenzlauer Allee	4.40	4.52	8.07	8.17	8.32	12.52	19.07	19.17	19.32	19.52	20.12	0.12	4.52	0.12	—
Immanuelkirchstr.	4.44	4.56	8.11	8.21	8.36	12.56	19.11	19.21	19.36	19.56	20.15	0.15	4.55	0.15	—
Dimitroffstr.	4.46	4.58	8.13	8.23	8.38	12.58	19.13	19.23	19.38	19.58	20.17	0.17	4.57	0.17	—
S-Bf. Prenzl. Allee	4.48	5.00	8.15	8.25	8.40	13.00	19.15	19.25	19.40	20.00	20.19	0.19	4.59	0.19	—
Ostseestr.	4.51	5.03	8.18	8.28	8.43	13.03	19.18	19.28	19.43	20.03	20.21	0.21	5.01	0.21	—
Antonplatz	4.57	5.09	8.24	8.34	8.49	13.09	19.24	19.34	19.49	20.09	20.27	0.27	5.07	0.27	—
B Falkenberger Str.	5.03	5.15	8.30	8.40	8.55	13.15	19.30	19.40	19.55	20.15	20.33	0.33	5.13	0.33	—
Pasedaplatz	5.05	5.17	8.32	8.42	8.57	13.17	19.32	19.42	19.57	20.17	20.35	0.35	5.15	0.35	—

() = Abfahrt ab Bernkasteler Str.; a = In der Zeit von 14.32—17.02 Abfahrt 3 Min. früher; ◪ = 4.09—5.09 alle 20 Min. ab Bernkasteler Str.; b = In der Zeit von 15.30—18.00 Abfahrt 3 Min. später; F = Fahrtrichtungsschild beachten!

73 106 108

Weißensee, Pasedaplatz (D 4) — K.-Gottwald-Allee — Antonplatz — S-Bf. Bln.-Greifswalder Str. — Greifswalder Str. — U-Bf. Luxemburgplatz — Hackescher Markt — Oranienburger Tor — Chausseestr. — **Stadion der Weltjugend (A 5)** 9,0 km

Minutenfolge:	■ 12		12	20	12	20	12	20	12	20	12	20	12	20	12	20
Pasedaplatz	(3.35)	(3.55)	(4.31)	(4.46)	(4.57)	5.08	7.44	12.44	13.06	14.18	14.28	17.40	17.54	18.06	18.24	19.44	20.05	23.25
Buschallee	3.37	3.57	4.33	4.47	4.59	5.11	7.47	12.47	13.09	14.21	14.31	17.43	17.57	18.09	18.27	19.47	20.08	23.28
Lichtenberger Str.	3.38	3.58	4.34	4.48	5.00	5.12	7.48	12.48	13.10	14.22	14.32	17.44	17.58	18.10	18.28	19.48	20.09	23.29
Antonplatz	3.42	4.02	4.38	4.52	5.04	5.16	7.52	12.52	13.14	14.26	14.36	17.48	18.02	18.14	18.32	19.52	20.13	23.33
S-Bf. Greifsw. Str.	3.46	4.06	4.42	4.56	5.08	5.20	7.56	12.56	13.18	14.30	14.40	17.52	18.06	18.18	18.36	19.56	20.16	23.36
Dimitroffstr.	3.48	4.08	4.44	4.58	5.10	5.22	7.58	12.58	13.20	14.32	14.42	17.54	18.08	18.20	18.38	19.58	20.18	23.38
Mollstr.	3.54	4.14	4.50	5.04	5.16	5.28	8.04	13.04	13.26	14.38	14.48	18.00	18.14	18.26	18.44	20.04	20.22	23.42
U-Bf. Luxemburgpl.	3.58	4.18	4.54	5.08	5.20	5.32	8.08	13.08	13.30	14.42	14.52	18.04	18.18	18.30	18.48	20.08	20.26	23.46
Hackescher Markt	4.02	4.22	4.58	5.12	5.24	5.36	8.12	13.12	13.34	14.46	14.56	18.08	18.22	18.34	18.52	20.12	20.30	23.50
Oranienburger Tor	4.06	4.26	5.02	5.16	5.28	5.40	8.16	13.16	13.38	14.50	15.00	18.12	18.26	18.38	18.56	20.16	20.33	23.53
Stadion der Weltjugend	4.13	4.33	5.09	5.23	5.35	5.47	8.23	13.23	13.45	14.57	15.07	18.19	18.33	18.45	19.03	20.23	20.40	24.00

Minutenfolge:	◪ 20	20	20	20	■ 12F	20	12
Pasedaplatz	(3.35)	(4.55)	5.09	5.24	19.44	**Stadion d. Weltjugend**	4.24	4.44	4.58	8.10	8.34	13.14	13.32	14.56
Buschallee	3.37	4.57	5.12	5.27	19.47	Oranienburger Tor	4.29	4.49	5.03	8.15	8.39	13.19	13.37	15.01
Lichtenberger Str.	3.38	4.58	5.13	5.28	19.48	S-Bf. Marx-Engels-Pl.	4.33	4.53	5.07	8.19	8.43	13.23	13.41	15.05
Antonplatz	3.42	5.02	5.17	5.32	19.52	U-Bf. Luxemburgpl.	4.38	4.58	5.12	8.24	8.48	13.28	13.46	15.10
S-Bf. Greifsw. Str.	3.46	5.06	5.21	5.36	19.56	Hans-Beimler-Str.	4.42	5.02	5.16	8.28	8.52	13.32	13.50	15.14
Dimitroffstr.	3.48	5.08	5.23	5.38	19.58	Dimitroffstr.	4.48	5.08	5.22	8.34	8.58	13.38	13.56	15.20
Mollstr.	3.54	5.14	5.29	5.44	20.04	S-Bf. Greifsw. Str.	4.50	5.10	5.24	8.36	9.00	13.40	13.58	15.22
U-Bf. Luxemburgpl.	3.58	5.18	5.33	5.48	20.08	Antonplatz	4.54	5.14	5.28	8.40	9.04	13.44	14.02	15.26
Hackescher Markt	4.02	5.22	5.37	5.52	20.12	Lichtenberger Str.	4.58	5.18	5.32	8.44	9.08	13.48	14.06	15.30
Oranienburger Tor	4.06	5.26	5.41	5.56	20.16	Falkenberger Str.	5.00	5.20	5.34	8.46	9.10	13.50	14.08	15.32
Stadion der Weltjugend	4.13	5.33	5.48	6.03	20.23	**Pasedaplatz**	5.02	5.22	5.36	8.48	9.12	13.52	14.10	15.34

Minutenfolge:	■ 12	20	20	20	◪ 15	20	20	20
Stadion der Weltjugend	15.06	18.54	19.54	20.15	22.35	22.50	23.05	0.05
Oranienburger Tor	15.11	18.59	19.59	20.20	22.40	22.55	23.10	0.10
S-Bf. Marx-Engels-Pl.	15.15	19.03	20.03	20.23	22.43	22.58	23.13	0.13
U-Bf. Luxemburgpl.	15.20	19.08	20.08	20.28	22.48	23.03	23.18	0.18
Hans-Beimler-Str.	15.24	19.12	20.12	20.32	22.52	23.07	23.22	0.22
Dimitroffstr.	15.30	19.18	20.18	20.36	22.56	23.11	23.26	0.26
S-Bf. Greifsw. Str.	15.32	19.20	20.20	20.38	22.58	23.13	23.28	0.28
Antonplatz	15.36	19.24	20.24	20.41	23.01	23.16	23.31	0.31
Lichtenberger Str.	15.40	19.28	20.28	20.45	23.05	23.20	23.35	0.35
Falkenberger Str.	15.42	19.30	20.30	20.47	23.07	23.22	23.37	0.37
Pasedaplatz	15.44	19.32	20.32	20.49	23.09	[23.23]	[23.38]	[0.38]

() [] Abfahrt bzw. Ankunft Bernkasteler Str.

74

Weißensee, Bernkasteler Str. (D 4) — Klement-Gottwald-Allee — Antonplatz — S-Bf. Bln.-Greifswalder Str. — Greifswalder Str. — Mollstr. — Leninplatz — S-Bf. Leninallee — Hohenschönhauser Str. — Berliner Str. — **Hohenschönhausen, Falkenberger Str. (E 4)** 12,1 km

Minutenfolge:	■ 12	12		Minutenfolge:	■ 12	12	
Bernkasteler Str.	4.37	7.37	—	**Falkenberger Str.**	5.04	7.40	—
Buschallee	4.39	7.39	—	Suermondstr.	5.07	7.43	—
Lichtenberger Str.	4.40	7.40	—	Ho-Chi-Minh-Str.	5.15	7.51	—
Antonplatz	4.44	7.44	—	S-Bf. Leninallee	5.21	7.57	—
S-Bf. Greifsw. Str.	4.48	7.48	—	Dimitroffstr.	5.23	7.59	—
Dimitroffstr.	4.50	7.50	—	Leninplatz	5.27	8.03	—
Mollstr.	4.56	7.56	—	H.-Beimler-Str.	5.32	8.08	—
Leninplatz	5.01	8.01	—	Dimitroffstr.	5.38	8.14	—
Bersarinstr.	5.05	8.05	—	S-Bf. Greifsw. Str.	5.40	8.16	—
S-Bf. Leninallee	5.07	8.07	—	Antonplatz	5.44	8.20	—
Ho-Chi-Minh-Str.	5.13	8.13	—	Lichtenberger Str.	5.48	8.24	—
Hauptstr.	5.21	8.21	—	Falkenberger Str.	5.50	8.26	—
Falkenberger Str.	5.24	8.24	—	**Bernkasteler Str.**	5.51	8.27	—

Die von Fahrgästen durch Beschädigung an den Wagen bzw. Anlagen verursachten Kosten sind zu ersetzen. Bei leichter Verunreinigung wird eine Reinigungsgebühr von 1,— Mark bis zu 5,— Mark erhoben; bei Verunreinigung durch schwer zu entfernde oder ätzende Stoffe (Öle, Fette, Farben, Tinte usw.) werden die Kosten für die Reinigung bzw. Instandsetzung durch die Verwaltung eingezogen.

75

Weißensee, Bernkasteler Str. (D 4) — K.-Gottwald-Allee — Antonplatz — S-Bf. Bln.-Greifswalder Str. — Greifswalder Str. — U-Bf. Luxemburgplatz — **Hackescher Markt (B 6)** 6,6 km

Minutenfolge:	■ 12	20	12	20	20	◪ 20	20		
Bernkasteler Str.	4.41	7.41	7.55	12.55	13.13	18.01	18.15	19.55	20.16
Buschallee	4.43	7.43	7.57	12.57	13.15	18.03	18.17	19.57	20.18
Lichtenberger Str.	4.44	7.44	7.58	12.58	13.16	18.04	18.18	19.58	20.19
Antonplatz	4.48	7.48	8.02	13.02	13.20	18.08	18.22	20.02	20.23
S-Bf. Greifsw. Str.	4.52	7.52	8.06	13.06	13.24	18.12	18.26	20.06	20.26
Dimitroffstr.	4.54	7.54	8.08	13.08	13.26	18.14	18.28	20.08	20.28
Mollstr.	5.00	8.00	8.14	13.14	13.32	18.20	18.34	20.14	20.32
U-Bf. Luxemburgpl.	5.04	8.04	8.18	13.18	13.36	18.24	18.38	20.18	20.36
Hackescher Markt	5.08	8.08	8.22	13.22	13.40	18.28	18.42	20.22	20.40

Minutenfolge:	■ 12	20	12	20	20	◪ 20	20		
S-Bf. Marx-Engels-Pl.	5.15	8.03	8.13	13.33	13.47	18.47	19.13	19.53	20.13
U-Bf. Luxemburgpl.	5.20	8.08	8.18	13.38	13.52	18.52	19.18	19.58	20.18
Hans-Beimler-Str.	5.24	8.12	8.22	13.42	13.56	18.56	19.22	20.02	20.22
Dimitroffstr.	5.30	8.18	8.28	13.48	14.02	19.02	19.28	20.08	20.26
S-Bf. Greifsw. Str.	5.32	8.20	8.30	13.50	14.04	19.04	19.30	20.10	20.28
Antonplatz	5.36	8.24	8.34	13.54	14.08	19.08	19.34	20.14	20.31
Lichtenberger Str.	5.40	8.28	8.38	13.58	14.12	19.12	19.38	20.18	20.35
Falkenberger Str.	5.42	8.30	8.40	14.00	14.14	19.14	19.40	20.20	20.37
Bernkasteler Str.	5.43	8.31	8.41	14.01	14.15	19.15	19.41	20.21	20.38

78 105 106

Arkonaplatz (B 5) — Brunnenstr. — Rosenthaler Platz — Weinmeisterstr. — Münzstr. — Alexanderplatz — S-Bf. Jannowitzbrücke — Brückenstr. — Annenstr. — Adalbertstr. — U-Bf. Märkisches Museum — Breite Str. — Französische Str. — Bf. Bln.-Friedrichstr. — Reinhardtstr. — Hermann-Matern-Str. — **Robert-Koch-Platz (A 6)** 9,6 km

Minutenfolge:	■ 10	15	15	20	Sa 20	15	20	† 20	15	15	20
B **Arkonaplatz**	4.10	19.00	19.45	20.02	22.02	0.22	4.10	6.30	19.45	20.02	22.02	0.22
Brunnenstr.	4.12	19.02	19.47	20.04	22.04	0.24	4.12	6.32	19.47	20.04	22.04	0.24
Invalidenstr.	4.13	19.03	19.48	20.05	22.05	0.25	4.13	6.33	19.48	20.05	22.05	0.25
Rosenthaler Platz	4.14	19.04	19.49	20.06	22.06	0.26	4.14	6.34	19.49	20.06	22.06	0.26
R.-Luxemburg-Str.	4.18	19.08	19.53	20.09	22.09	0.29	4.18	6.38	19.53	20.09	22.09	0.29
Alexanderplatz	4.20	19.10	19.55	20.11	22.11	0.31	4.20	6.40	19.55	20.11	22.11	0.31
S-Bf. Jannowitzbr.	4.24	19.14	19.59	20.15	22.15	0.35	4.24	6.44	19.59	20.15	22.15	0.35
B Adalbertstr.	4.28	19.18	20.03	20.19	22.19	0.39	4.28	6.48	20.03	20.19	22.19	0.39
Annenstr.	4.30	19.20	20.05	20.21	22.21	0.41	4.30	6.50	20.05	20.21	22.21	0.41
U-Bf. Märk. Mus.	4.31	19.21	20.06	20.22	22.22	0.42	4.31	6.51	20.06	20.22	22.22	0.42
Breite Str.	4.33	19.23	20.08	20.23	22.23	0.43	4.33	6.53	20.08	20.23	22.23	0.43
Oberwallstr.	4.35	19.25	20.10	20.25	22.25	0.45	4.35	6.55	20.10	20.25	22.25	0.45
Bf. Friedrichstr.	4.39	19.29	20.14	20.29	22.29	0.49	4.39	6.59	20.14	20.29	22.29	0.49
R.-Koch-Platz	4.43	19.33	20.18	20.33	22.33	0.53	4.43	7.03	20.18	20.33	22.33	0.53

Minutenfolge:	■ 10	15	20	Sa 20	15	15	20	† 20	15	15	20
R.-Koch-Platz	4.25	19.35	19.50	20.07	22.37	0.17	4.25	7.05	19.50	20.07	22.37	0.17
Bf. Friedrichstr.	4.29	19.39	19.54	20.11	22.41	0.21	4.29	7.09	19.54	20.11	22.41	0.21
Oberwallstr.	4.33	19.43	19.58	20.15	22.45	0.25	4.33	7.13	19.58	20.15	22.45	0.25
Breite Str.	4.35	19.45	20.00	20.17	22.47	0.27	4.35	7.15	20.00	20.17	22.47	0.27
U-Bf. Märk. Mus.	4.37	19.47	20.02	20.18	22.48	0.28	4.37	7.17	20.02	20.18	22.48	0.28
Melchiorstr.	4.39	19.49	20.04	20.20	22.50	0.30	4.39	7.19	20.04	20.20	22.50	0.30
B Adalbertstr.	4.40	19.50	20.05	20.21	22.51	0.31	4.40	7.20	20.05	20.21	22.51	0.31
S-Bf. Jannowitzbr.	4.44	19.54	20.09	20.25	22.55	0.35	4.44	7.24	20.09	20.25	22.55	0.35
Alexanderplatz	4.48	19.58	20.13	20.29	22.59	0.39	4.48	7.28	20.13	20.29	22.59	0.39
R.-Luxemburg-Str.	4.50	20.00	20.15	20.31	23.01	0.41	4.50	7.30	20.15	20.31	23.01	0.41
Rosenthaler Platz	4.54	20.04	20.19	20.34	23.04	0.44	4.54	7.34	20.19	20.34	23.04	0.44
Veteranenstr.	4.55	20.05	20.20	20.35	23.05	0.45	4.55	7.35	20.20	20.35	23.05	0.45
Anklamer Str.	4.57	20.07	20.22	20.37	23.07	0.47	4.57	7.37	20.22	20.37	23.07	0.47
B **Arkonaplatz**	4.58	20.08	20.23	20.38	23.08	0.48	4.58	7.38	20.23	20.38	23.08	0.48

Einsetzende Wagen ab Alexanderplatz bis **Arkonaplatz** ■ 3.58—4.38 (10); Sa u. † 3.58—4.38 (20)

79

S-Bf. Jannowitzbrücke (Alexanderstr.) (B 7) — Brüderstr. — Märkisches Museum — Breite Str. — Französische Str. — Friedrichstr. — **U-Bf. Thälmannplatz (A 7)** 3,2 km

Minutenfolge:	■ 15	20	15	Minutenfolge:	■ 15	15	
Alexanderstr.	5.43	6.03	7.48	**U-Bf. Thälmannplatz**	6.05	8.05	14.30 14.50 17.50 —
S-Bf. Jannowitzbr.	5.45	6.05	7.50	Französische Str.	6.07	8.07	14.32 14.52 17.52 —
U-Bf. Märk. Museum	5.47	6.07	7.52	U-Bf. Märk. Museum	6.10	8.10	14.35 14.55 17.55 —
Französische Str.	5.52	6.12	7.57	S-Bf. Jannowitzbr.	6.14	8.14	14.39 14.59 17.59 —
U-Bf. Thälmannplatz	5.55	6.18	8.00	**Alexanderstr.**	6.16	8.16	14.41 15.01 18.01 —

82

Mahlsdorf-Süd, Hubertus (F 8) — S-Bf. Bln.-Köpenick — An der Wuhlheide — Wilhelminenhofstr. — Hermann-Duncker-Str. — Ehrlichstr. — Blockdammweg — Klingenberg — Köpenicker Chaussee — Hauptstr. — **S-Bf. Oskreus (D 7)** 14,5 km

Minutenfolge:	■	20	20	20	20	20	20	20	20	20	20	20	20	20	20	20	20	20	20	20	20	20	20	20	20	20
B **Mahlsdorf-Süd**	—	—	—	4.09	—	4.29	4.39	18.59	19.19	22.59	23.19	23.59	—	0.19	—	—	—	—	—	—	—	—	—	—	—	—
Uhlenhorst	—	—	—	4.11	—	4.31	4.41	19.01	19.21	23.01	23.21	0.01	—	0.21	—	—	—	—	—	—	—	—	—	—	—	—
S-Bf. Köpenick	—	—	—	4.15	—	4.35	4.45	19.05	19.25	23.05	23.25	0.05	—	0.25	—	—	—	—	—	—	—	—	—	—	—	—
Inst. für Lehrerbildung	—	—	4.10	4.20	4.30	4.40	4.50	19.10	19.30	23.10	23.30	0.10	0.27	0.30	—	—	—	—	—	—	—	—	—	—	—	—
Pionierpark	—	—	4.16	4.26	4.36	4.46	4.56	19.16	19.36	23.16	23.36	0.16	0.33	0.36	—	—	—	—	—	—	—	—	—	—	—	—
Rathenaustr.	—	—	4.20	4.30	4.40	4.50	5.00	19.20	19.40	23.20	23.40	0.20	0.37	0.40	—	—	—	—	—	—	—	—	—	—	—	—
Edisonstr.	—	—	4.24	4.34	4.44	4.54	5.04	19.24	19.44	23.24	23.44	0.24	0.41	0.44	—	—	—	—	—	—	—	—	—	—	—	—
Hegemeisterweg	—	—	4.30	4.40	4.50	5.00	5.10	19.30	19.50	23.30	23.50	0.30	—	—	—	—	—	—	—	—	—	—	—	—	—	—
Ehrlichstr.	—	4.21	4.31	4.41	4.51	5.01	5.11	19.31	19.51	23.31	23.51	0.31	—	—	—	—	—	—	—	—	—	—	—	—	—	—
Hönower Wiesenweg	4.20	4.27	4.37	4.47	4.57	5.07	5.17	19.37	19.55	23.35	23.55	0.35	—	—	—	—	—	—	—	—	—	—	—	—	—	—
Kraftwerk Klingenberg	4.23	4.30	4.40	4.50	5.00	5.10	5.20	19.40	19.58	23.38	23.58	0.38	—	—	—	—	—	—	—	—	—	—	—	—	—	—
Karlshorster Str.	4.29	4.36	4.46	4.56	5.06	5.16	5.26	19.46	20.04	23.44	0.04	0.44	—	—	—	—	—	—	—	—	—	—	—	—	—	—
B **S-Bf. Oskreus**	4.31	4.38	4.48	4.58	5.08	5.18	5.28	19.48	20.06	23.46	—	—	—	—	—	—	—	—	—	—	—	—	—	—	—	—

Minutenfolge:	■	20	20	20	20	20	20	20	20	20	20	20	20	20	20	20	20	20	20	20	20	20	20	20	20	20
B **S-Bf. Oskreus**	—	—	4.36	4.53	5.03	18.43	19.05	20.05	20.22	22.42	23.07	23.22	23.42	0.02	—	—	—	—	—	—	—	—	—	—	—	—
Hauptstr.	—	—	4.38	4.55	5.05	18.45	19.07	20.07	20.24	22.44	23.09	23.24	23.44	0.04	—	—	—	—	—	—	—	—	—	—	—	—
Kraftwerk Klingenberg	—	—	4.44	5.01	5.11	18.51	19.13	20.13	20.30	22.50	23.15	23.30	23.50	0.10	—	—	—	—	—	—	—	—	—	—	—	—
Hönower Wiesenweg	—	—	4.47	5.04	5.14	18.54	19.16	20.16	20.33	22.53	23.18	23.33	23.53	0.13	—	—	—	—	—	—	—	—	—	—	—	—
Hermann-Duncker-Str.	—	—	4.53	5.10	5.20	19.00	19.20	20.20	20.37	22.57	23.22	23.37	23.57	0.17	—	—	—	—	—	—	—	—	—	—	—	—
Hegemeisterweg	—	—	4.54	5.11	5.21	19.01	19.21	20.21	20.38	22.58	23.23	23.38	23.58	0.18	—	—	—	—	—	—	—	—	—	—	—	—
Wilhelminenhofstr.	3.37	4.37	5.00	5.17	5.27	19.07	19.27	20.27	20.44	23.04	23.29	23.44	0.04	0.24	—	—	—	—	—	—	—	—	—	—	—	—
Rathenaustr.	3.41	4.41	5.04	5.21	5.31	19.11	19.31	20.31	20.48	23.08	23.33	23.48	0.08	—	—	—	—	—	—	—	—	—	—	—	—	—
Pionierpark	3.45	4.45	5.08	5.25	5.35	19.15	19.35	20.35	20.52	23.12	23.37	23.52	0.12	—	—	—	—	—	—	—	—	—	—	—	—	—
Inst. für Lehrerbildung	3.51	4.51	5.14	5.31	5.41	19.21	19.41	20.41	20.58	23.18	23.43	23.58	0.18	—	—	—	—	—	—	—	—	—	—	—	—	—
S-Bf. Köpenick	3.56	4.56	5.19	5.36	5.46	19.26	19.46	20.46	21.03	23.23	23.48	0.03	—	—	—	—	—	—	—	—	—	—	—	—	—	—
Uhlenhorst	4.00	5.00	5.23	5.40	5.50	19.30	19.50	20.50	21.07	23.27	23.52	0.07	—	—	—	—	—	—	—	—	—	—	—	—	—	—
B **Mahlsdorf-Süd**	4.02	5.02	5.25	5.42	5.52	19.32	19.52	20.52	21.09	23.29	23.54	0.09	—	—	—	—	—	—	—	—	—	—	—	—	—	—

83

S-Bf. Bln.-Mahlsdorf (B 6) — Hönower Str. — Hultschiner Damm — Mahlsdorf-Süd, Hubertus — Alt-Köpenick — Bahnhofstr. — Alt-Köpenick — Wendenschloßstr. — Strah.-Betriebshof — **Wendenschloß (F 10)** 12,1 km

Nachts 123

Minutenfolge:		20	20	30	20	20	30	
		—	—	4.36 0.16 0.28 0.50 3.20 3.50 4.22	—	—	—	—
		—	—	4.40 0.20 0.32 0.54 3.24 3.54 4.26	—	—	—	—
		—	—	4.42 0.22 0.34 0.56 3.26 3.56 4.28	—	—	—	—
		—	—	4.45 0.25 0.37 0.59 3.29 3.59 4.31	—	—	—	—
		—	—	4.49 0.29 0.41 1.03 3.33 4.03 4.35	—	—	—	—
		—	—	4.51 0.31 0.43 1.05 3.35 4.05 4.37	—	—	—	—
		—	—	4.54 0.34 0.46 1.08 3.38 4.08 4.40	—	—	—	—
		—	—	4.57 0.37 0.49 1.11 3.41 4.11 4.43	T	—	—	—
		—	—	5.01 0.41 0.53 1.16 3.46 4.16 4.48	—	—	—	—
		—	—	5.04 0.44 0.56 1.19 3.49 4.19 4.51	—	—	—	—
4.22	5.02	5.08	0.48	1.00 1.22 3.52 4.22 4.54	—	—	—	—
4.23	5.03	5.09	0.49	1.01 1.23 3.53 — —	—	—	—	—
4.27	5.07	5.13	0.53	1.05 1.27 3.57 — —	—	—	—	—
4.31	5.11	5.17	0.57	1.09 1.30 4.00 — —	T	—	—	—

Minutenfolge:		20	20	30	20	20	30	
ab **S-Bf. Mahlsdorf**	an	4.16	4.56	5.16 0.16 0.40 1.10 4.10 —	—	—	—	—
Alt-Mahlsdorf	↑	4.12	4.52	5.12 0.12 0.36 1.06 4.06 —	—	—	—	—
Rahnsdorfer Str.		4.10	4.50	5.10 0.10 0.34 1.04 4.04 —	—	—	—	—
Bürgerheim		4.07	4.47	5.07 0.07 0.31 1.01 4.01 —	—	—	—	—
Ruhlsdorfer Str.		4.03	4.43	5.03 0.03 0.27 0.57 3.57 —	—	—	—	—
Mahlsdorf-Süd		4.01	4.41	5.01 0.01 0.25 0.55 3.55 —	—	—	—	—
Wongrowitzer Steig	↓	3.58	4.38	4.58 23.58 0.22 0.52 3.52 —	—	—	—	—
S-Bf. Köpenick	T	3.55	4.35	4.55 23.55 0.19 0.49 3.49 —	—	—	—	—
Lindenstr.	↑	3.51	4.31	4.51 23.51 0.16 0.46 3.46 —	—	—	—	—
Grünstr.	↓	3.48	4.28	4.48 23.48 0.13 0.43 3.43 —	—	—	—	—
Strah.-Betriebshof		3.44	4.24	4.44 23.44 0.09 0.39 3.39 4.09	—	—	—	—
RFT-Werk		—	—	4.43 23.43 — — 3.38 3.38 4.08	—	—	—	—
VEB Bootswerft		—	—	4.39 23.39 — — 3.34 3.34 4.04	—	—	—	—
T **Wendenschloß**	T	—	—	4.34 23.34 — — 0.30 3.30 4.00	—	—	—	—

84 114/124

Friedrichshagen, Wasserwerk (A 9) — Müggelseedamm — S-Bf. Bln.-Friedrichshagen — Fürstenwalder Damm — Hirschgarten — Bahnhofstr. — Alt-Köpenick — Köllnischer Platz — Dörpfeldstr. — S-Bf. Bln.-Adlershof — Köpenicker Str. — **Altglienicke, Am Falkenberg (F 10)** 13,4 km

Minutenfolge:	■	20	20*							◪	20	■
Wasserwerk	—	—	4.34	7.14	7.37	22.57	23.17	23.37	23.47	0.04	■0.24	— — — 4.37 22.57 23.17
Brauerei	—	—	4.39	7.19	7.42	23.02	23.22	23.42	23.52	0.09	↓0.29	— — — 4.42 23.02 23.22
S-Bf. Friedrichshg.	—	—	4.43	7.23	7.46	23.06	23.26	23.46	23.56	0.13	↓0.33	— — — 4.46 23.06 23.26
Hirschgarten	—	—	4.49	7.29	7.52	23.12	23.32	23.52	0.02	0.19	↓0.39	— — — 4.52 23.12 23.32
Lindenstr.	—	—	4.58	7.38	8.01	23.21	23.41	0.01	0.11	0.28	↓0.48	— — — 4.41 5.01 23.21 23.41
B Grünstr.	4.01	4.21	4.41	5.01	7.41	8.04	23.24	23.44	■0.04	—	■0.31	■0.51 4.04 4.24 4.44 5.04 23.24 23.44
S-Bf. Spindlersfeld	4.05	4.25	4.45	5.05	7.45	8.08	23.28					4.08 4.28 4.48 5.08 23.28 —
S-Bf. Adlershof ab	4.12	4.37	4.57	5.17	7.57	8.19	23.39	—	—	—	—	4.19 4.39 4.59 5.19 23.39 —
Altglien., Kirche ab	4.20	4.47	5.07	5.27	8.07	8.27	23.47					4.27 4.47 5.07 5.27 23.47 —
B Am Falkenberg	4.25	4.52	5.12	5.32	8.12	8.32	23.52	—	—	—	—	4.32 4.52 5.12 5.32 23.52 —

Minutenfolge:	■	20	20							◪	20	20	
B Am Falkenberg	—	—	—	4.42	23.22	23.42	23.57	—	—	—	4.42	23.02	23.22 23.42 23.57
Altglien., Kirche	—	—	—	4.47	23.27	23.47	0.02	—	—	—	4.47	23.07	23.27 23.47 0.02
S-Bf. Adlershof	—	—	—	4.55	23.35	23.55	0.10	—	—	—	4.55	23.15	23.35 23.55 0.10
S-Bf. Spindlersfeld	—	—	—	5.02	23.42	0.02	0.17	—	—	—	5.02	23.22	23.42 0.02 0.17
B Grünstr.	—	—	—	5.05	23.45	0.05	0.20	—	—	—	5.05	23.25	23.45 0.05 0.20
Lindenstr.	4.05	4.20	5.00	5.10	23.50	0.10	—	4.05	4.10	4.50	5.20	23.30	— — —
Hirschgarten	4.14	4.29	5.09	5.19	23.59	—	—	4.14	4.19	4.59	5.19	23.39	— — —
S-Bf. Friedrichshg.	4.20	4.35	5.15	5.25	0.05	—	—	4.20	4.25	5.05	5.25	23.45	— — —
Brauerei	4.24	4.39	5.19	5.29	0.09	—	—	4.24	4.29	5.09	5.29	23.49	— — —
Wasserwerk	4.29	4.44	5.24	5.34	0.14	—	—	4.29	4.34	5.14	5.34	23.54	— — —

* In der Zeit von 13.57 bis 18.17 Abf. 3 Min. früher 2 u. 5 Min. Wartezeit am S-Bf. Adlershof u. Altglienicke, Kirche

85

Johannisthal, Haeckelstr. (E 9) — Bf. Bln.-Schöneweide — Brückenstr. — Wilhelminenhofstr. — Ostendstr. — An der Wuhlheide — Lindenstr. — Alt-Köpenick — Müggelheimer Str. — Wendenschloßstr. — **Wendenschloß (F 10)** 11,9 km

■	20	20			Minutenfolge:	■	20	20		
—	—	5.18	6.58	7.18	—	—	13.18	17.38	ab **Haeckelstr.** an	5.27 7.27 — — 13.27 17.27 — —
—	—	5.26	7.06	7.26	—	—	13.26	17.46	Bf. Schöneweide ↑	5.19 7.19 — — 13.19 17.19 — —
4.09	5.09	5.29	7.09	7.29	12.09	13.09	13.29	17.49	Wilhelminenhofstr.	5.16 7.16 7.36 8.16 13.16 17.16 17.36 18.56
4.17	5.17	5.37	7.17	7.37	12.17	13.17	13.37	17.57	Pionierpark	5.08 7.08 7.28 8.08 13.08 17.08 17.28 18.48
4.20	5.20	5.40	7.20	7.40	12.20	13.20	13.40	18.00	Alte Försterei	5.05 7.05 7.25 8.05 13.05 17.05 17.25 18.45
4.23	5.23	5.43	7.23	7.43	12.23	13.23	13.43	18.03	Bahnhofstr.	5.02 7.02 7.22 8.02 13.02 17.02 17.22 18.42
4.26	5.26	5.46	7.26	—	12.26	13.26	13.46	18.06	Grünstr.	4.59 6.59 7.19 7.59 12.59 16.59 17.19 18.39
4.29	5.29	5.49	7.29	—	12.29	13.29	13.49	18.09	Wendenschloßstr.	4.56 6.56 7.16 7.56 12.56 16.56 17.16 18.36
4.30	5.30	5.50	7.30	—	12.30	13.30	13.50	18.10	Strab.-Betriebshof	4.55 6.55 7.15 7.55 12.55 16.55 17.15 18.35
4.35	5.35	5.55	7.35	—	12.35	13.35	13.55	18.15	↓ VEB Bootswerft	4.50 6.50 7.10 7.50 12.50 16.50 17.10 18.30
4.39	5.39	5.59	7.39	—	12.39	13.39	13.59	18.19	an **Wendenschloß** ab	4.45 6.45 7.05 7.45 12.45 16.45 17.05 18.25

86 124

Alt-Schmöckwitz (A 11) — Adlergestell — Karolinenhof, Vetschauer Allee — Richtershorn — Freibad Grünau — S-Bf. Bln.-Grünau — Wassersportallee — Regattastr. — Grünauer Str. — Köllnischer Platz — Alt-Köpenick — Lindenstr. — Bahnhofstr. — **S.Bf. Bln.-Köpenick** — Uhlenhorst — **Mahlsdorf-Süd, Hubertus (F 8)** 14,5 km/16,2 km

Minutenfolge:	■	20	20			◪	20	20		
Mahlsdorf-Süd	—	—	—	—	—	—	—	8.09	19.49	—
Uhlenhorst	—	—	—	—	—	—	—	8.11	19.51	—
B Hirtestr.	—	4.12	19.52	20.13	23.53	—	4.12	7.52 ↓	↓	20.13 23.53
S-Bf. Köpenick	—	4.15	19.55	20.16	23.56	—	4.15	7.55	8.15	19.55 20.16 23.56
Lindenstr.	—	4.19	19.59	20.20	0.00	—	4.19	7.59	8.19	19.59 20.20 0.00
Schloßplatz	4.07	4.22	20.02	20.23	0.03	4.07	4.22	8.02	8.22	20.02 20.23 0.03
VEB Kühlbetrieb	4.09	4.24	20.04	20.25	0.05	4.09	4.24	8.04	8.24	20.04 20.25 0.05
VEB Berlin-Chemie	4.12	4.27	20.07	20.27	0.07	4.12	4.27	8.07	8.27	20.07 20.27 0.07
Schule	4.23	4.28	20.08	20.28	0.08	4.13	4.28	8.08	8.28	20.08 20.28 0.08
S-Bf. Grünau ab	4.16	4.31	20.11	20.31	0.11	4.16	4.31	8.11	8.31	20.11 20.31 0.11
S-Bf. Grünau ab	4.17	4.32	20.12	20.32	0.12	4.17	4.32	8.12	8.32	20.12 20.32 0.12
Regattatribüne	4.20	4.35	20.15	20.34	0.14	4.20	4.35	8.15	8.35	20.15 20.34 0.14
Richtershorn	4.26	4.41	20.21	20.39	0.19	4.26	4.41	8.21	8.41	20.21 20.39 0.19
Karolinenhof	4.27	4.42	20.22	20.40	0.20	4.27	4.42	8.22	8.42	20.22 20.40 0.20
Reifenwerk	4.32	4.47	20.27	20.45	0.25	4.32	4.47	8.27	8.47	20.27 20.45 0.25
B Alt-Schmöckwitz	4.35	4.50	20.30	20.48	0.28	4.35	4.50	8.30	8.50	20.30 20.48 0.28

+ Einsetzende Züge ab Hst. Freibad:
■ 4.02—4.42 (20)
4.52—5.22 (10)
◪ 4.02—4.42 (20)

Sonnabend und Sonntag bei Bedarf Verstärkung zwischen S-Bf. Bln.-Grünau und Alt-Schmöckwitz

Minutenfolge:	■	20	20							◪	20	20	20	20	■	
B Alt-Schmöckwitz	4.44	4.57	19.57	20.19	23.19	23.39	0.39			4.44	4.57	6.57	7.17	18.57	19.17	19.57 20.19 23.19 —
Reifenwerk	4.47	5.00	20.00	20.22	23.22	23.42	0.42			4.47	5.00	7.00	7.20	19.00	19.20	20.00 20.22 23.22 —
Karolinenhof	4.52	5.05	20.05	20.27	23.27	23.47	0.47			4.52	5.05	7.05	7.25	19.05	19.25	20.05 20.27 23.27 —
Richtershorn	4.53	5.06	20.06	20.28	23.28	23.48	0.48			4.53	5.06	7.06	7.26	19.06	19.26	20.06 20.28 23.28 —
Regattatribüne	4.59	5.12	20.12	20.33	23.33	23.53	0.53			4.59	5.12	7.12	7.32	19.12	19.32	20.12 20.33 23.33 —
S-Bf. Grünau [1]	5.02	5.15	20.15	20.35	23.35	23.55	0.55			5.02	5.15	7.15	7.35	19.15	19.35	20.15 20.35 23.35 —
Schule	5.05	5.18	20.18	20.38	23.38	23.58	0.58			5.05	5.18	7.18	7.37	19.18	19.38	20.18 20.38 23.38 —
VEB Berlin-Chemie	5.06	5.19	20.19	20.39	23.39	23.59	0.59			5.06	5.19	7.19	7.39	19.13	19.39	20.19 20.39 23.39 —
VEB Kühlbetrieb	5.09	5.22	20.22	20.42	23.42	0.02	1.02			5.09	5.22	7.22	7.42	19.22	19.42	20.22 20.42 23.42 —
Schloßplatz +	5.13	5.26	20.26	20.46	23.46	0.06	1.06			5.13	5.26	7.26	7.46	19.26	19.46	20.26 20.46 23.46 —
Bahnhofstr.	5.18	5.31	20.31	20.51	23.51	—	—			5.18	5.31	7.31	7.51	19.31	19.51	20.31 20.51 23.51 —
S-Bf. Köpenick	5.22	5.35	20.35	20.55	23.55	—	—			5.22	5.35	7.35	7.55	19.35	19.55	20.35 20.55 23.55 —
B Hirtestr.	5.24	5.37	20.37	20.57	23.57	—	—			5.24	5.37	7.37	↓	↓	19.57	20.37 20.57 23.57 —
Uhlenhorst	—	—	—	—	—	—	—			—	—	—	7.59	19.59	—	— — — —
Mahlsdorf-Süd	—	—	—	—	—	—	—			—	—	—	8.01	19.41	—	— — — —

Stadtbezirke der Hauptstadt der DDR, BERLIN

Die Hauptstadt der Deutschen Demokratischen Republik, Berlin umfaßt ein Gebiet von 403 km² mit einer Einwohnerzahl von über 1 Million.

Berlin grenzt an die Bezirke Frankfurt/Oder mit den **Kreisen Bernau, Strausberg** und **Fürstenwalde** sowie Potsdam mit den **Kreisen Oranienburg** und **Königs Wusterhausen.**

Bis zum nördlichsten Punkt der DDR auf der Insel Rügen beträgt die Entfernung etwa 240 km, zur Staatsgrenze mit der VR Polen (Richtung Frankfurt/O.) etwa 80 km, zum südlichsten Punkt im Kreis Oelsnitz etwa 270 km und zur BRD (Richtung Helmstedt) etwa 160 km Luftlinie.

Berlin hat **8 Stadtbezirke,** die bis auf **Mitte, Prenzlauer Berg** und **Friedrichshain** aus mehreren Ortsteilen bestehen. Einige Ortsteile sind nochmals unterteilt.

Mitte

Prenzlauer Berg

Friedrichshain

Treptow

Treptow

Baumschulenweg

Niederschöneweide
Oberspree

Johannisthal
Königseide

Adlershof

Altglienicke
Falkenberg

Bohnsdorf
Falkenhorst

Köpenick

Köpenick
Spindlersfeld
Uhlenhorst
Wendenschloß

Oberschöneweide
Gatend
Wuhlheide

Friedrichshagen
Hirschgarten
Neu-Heringsdorf

Rahnsdorf
Hessenwinkel
Wilhelmshagen

Müggelheim

Schmöckwitz
Karolinenhof
Rauchfangswerder

Grünau

Lichtenberg

Lichtenberg
Herzberge
Rummelsburg
Wilhelmsberg

Biesdorf
Wuhlgarten

Marzahn
Hellersdorf

Friedrichsfelde

Karlshorst

Kaulsdorf

Mahlsdorf

Weißensee

Weißensee

Hohenschönhausen

Malchow

Wartenberg

Falkenberg

Pankow

Pankow

Niederschönhausen
Schönholz

Blankenfelde
Möllersfelde

Buchholz
Lindenhof

Buch

Karow

Blankenburg

Heinersdorf

Rosenthal
Nordend
Wilhelmsruh

Erwerben Sie Ihre Fahrkarten rechtzeitig im Vorverkauf!

Nachtverkehr

Wichtiger Hinweis! Die Omnibus-Nachtlinien halten zum Teil an anderen Haltestellen als die Linien im Tagesverkehr. Beachten Sie bitte die mit einem „N" gekennzeichneten Haltestellen.

101

Glienicke (Nordbahn) — Schildow — Blankenfelde — Nordend — K.-Fischer-Pl. — Pkw., Kirche — S-Bf. Bln.-Pankow — U-Bf. Pankow (Vinetastr.) — U- und S-Bf. Schönhauser Allee — U-Bf. Dimitroffstr. — Kastanienallee — Invalidenstr. — Chausseestr. — Oranienburger Tor — **Bf. Bln.-Friedrichstr.** 21,0 km

Minutenfolge:	30	30		Minutenfolge:	30		
Glienicke, Kirche	23.16	2.46	3.16	4.16	—	**Bf. Friedrichstr.**	— — 0.27 2.57 3.27 3.57 —
J.-Dieckmann-Str.	23.21	2.51	3.21	4.21	—	Oranienburger Tor	— — 0.29 2.59 3.29 3.59 —
Schildow	23.25	2.55	3.25	4.25	—	Brunnenstr.	— — 0.34 3.04 3.34 4.04 —
Blankenfelde	23.29	2.59	3.29	4.29	—	U-Bf. Dimitroffstr. an	— — 0.39 3.09 3.39 4.09 —
Nordend-Arena	23.32	3.02	3.32	4.32	—	U-Bf. Dimitroffstr. ab	— — 0.40 3.10 3.40 4.10 —
Nordend	23.35	3.05	3.35	4.35	—	S-Bf. Schönh. Allee	— — 0.42 3.12 3.42 4.12 —
K.-Fischer-Str.	23.37	3.07	3.37	4.37	—	U-Bf. Pankow	23.45 0.15 0.45 3.15 3.45 4.15 —
Pankow, Rathaus	23.41	3.11	3.41	4.41	—	S-Bf. Pankow	23.47 0.17 0.47 3.17 3.47 — —
Pankow, Kirche	23.42	3.12	3.42	4.42	—	Pankow, Kirche	23.48 0.18 0.48 3.18 3.48 — —
S-Bf. Pankow	23.43	3.13	3.43	4.43	—	Pankow, Rathaus	23.49 0.19 0.49 3.19 3.49 — —
U-Bf. Pankow	23.45	3.15	3.45	4.45	—	K.-Fischer-Platz	23.53 0.23 0.53 3.23 3.53 — —
S-Bf. Schönh. Allee	23.48	3.18	—	—	—	Nordend	23.56 0.26 0.56 3.26 3.56 — —
U-Bf. Dimitroffstr.	23.50	3.20	—	—	—	Blankenfelde	0.01 0.31 1.01 3.31 4.01 — —
Brunnenstr.	23.55	3.25	—	—	—	Schildow	0.06 0.36 1.06 3.36 4.06 — —
Oranienburger Tor	23.59	3.29	—	—	—	J.-Dieckmann-Str.	0.09 0.39 1.09 3.39 4.09 — —
Bf. Friedrichstr.	0.02	3.32	—	—	—	**Glienicke, Kirche**	0.14 0.44 1.14 3.44 4.14 — —

103

Bornholmer Str. (Björnsonstr.) — Schönhauser Allee — Stargarder Str. — Pappelallee — Prenzl. Prom. — G.-Adolf-Str. — Antonplatz — K.-Gottwald-Allee — Bernkasteler Str. — K.-Gottwald-Allee — **Omn.-Bf. Weißensee, Lichtenberger Str.** 8,6 km

30	Minutenfolge:		30
23.52 4.22	ab **Björnsonstr.**	an	0.11 4.11
23.55 4.25	S-Bf. Schönh. Allee	↑	0.07 4.07
	U-Bf. Dimitroffstr.		0.05 4.05
23.58 4.28	Humanuplatz		0.02 4.02
0.00 4.30	**an** Prenzl. Prom.	**ab**	0.00 4.00
0.01 4.31	**ab** Prenzl. Prom.	**an**	23.59 3.59
0.05 4.35	Antonplatz		23.55 3.55
0.08 4.38	Falkenberger Str.		— —
— —	Lichtenberger Str.		23.53 3.53
0.09 4.39	Strab.-Betriebshof		23.52 3.52
0.10 4.40	Lichtenberger Str.		— —
— —	Falkenberger Str.	**ab**	23.51 3.51
— —	Falkenberger Str.	**an**	23.48 3.48
— —	↓ K.-Gottwald-Allee		23.47 3.47
0.12 4.42	an **Omn.-Bf. Weißensee**	ab	23.45 3.45

104

U-Bf. Dimitroffstr. (Eberswalder Str.) — Dimitroffstr. — Berlinerstr. — Frankfurter Tor — S-Bf. Warschauer Str. — Bln.-Ostbahnhof — S-Bf. Jannowitzbrücke — U-Bf. Mark. Museum — Spittelmarkt — Leipziger Str. — **U-Bf. Thälmannplatz** 11,6 km

30	Minutenfolge:		30
— 23.50 3.50	ab **Eberswalder Str.**	an	0.41 4.41
— 23.51 3.51	U-Bf. Dimitroffstr.	↑	0.39 4.39
— 23.53 3.53	Prenzlauer Allee		0.37 4.37
— 23.55 3.55	**an** Greifsw. Str.	**ab**	0.35 4.35
23.38 23.56 3.56	**ab** Greifsw. Str.	**an**	0.34 4.34
23.40 23.58 3.58	A.-Becker-Str.		0.32 4.32
23.42 0.00 4.00	**an** Leninallee	**ab**	0.30 4.30
23.42 0.02 4.02	**ab** Leninallee	**an**	0.28 4.28
23.46 0.06 4.06	Frankfurter Tor		0.24 4.24
23.49 0.09 4.09	S-Bf. Warsch. Str.		0.21 4.21
23.52 0.12 4.12	Ostbahnhof		0.18 4.18
23.54 0.14 4.14	S-Bf. Jannowitzbr.		0.16 4.16
23.57 0.17 4.17	Spittelmarkt		0.13 4.13
23.59 0.19 4.19	↓ Friedrichstr.		0.11 4.11
0.01 0.21 4.21	an **U-Bf. Thälmannpl.**	ab	0.10 4.10

Abfahrt jeweils nach Schluß der Vorstellung
Bei Bedarf wird an Straßenbahn- und Omnibushaltestellen sowie an U-Bahnhöfen gehalten. Fahrpreis 0,50 Mark

Komische Oper
bzw. Deutsche Staatsoper

— **Pankow, Rathaus** über K.-Liebknecht-Str. — U-Bf. Luxemburgplatz — Schönhauser Allee — S-Bf. Bln. Pankow

— **Weißensee, Rennbahnstr.** über — K.-Liebknecht-Str. — Prenzlauer Allee — Langhansstr. — Antonplatz

— **S-Bf. Treptower Park** über — Karl-Marx-Allee — Frankfurter Allee — Straße d. Befreiung — U-Bf. Tierpark Bf. Bln.-Karlshorst — H.-Duncker-Str. — Bf. Bln.-Schöneweide — Köpenicker Landstr. — Bulgarische Str. — Puschkinallee

105

Buch — Karow — Bankenburg — Heinersdorf — Berliner Str. — Hamburger Platz — S-Bf. Prenzlauer Allee — Prenzlauer Allee — U-Bf. Luxemburgplatz — Rosenthaler Platz — Brunnenstr. — **Arkonaplatz** 17,7 km

30	Minutenfolge:		30
23.35 3.35 4.05	ab **Buch**	an	0.05 3.05 —
23.38 3.38 4.08	Karower Str.	↑	0.52 3.52 —
23.41 3.41 4.11	Erekweg		0.49 3.49 —
23.44 3.44 4.14	Alt-Karow		0.46 3.46 —
23.50 3.50 4.20	Blankenburg		0.40 3.40 —
23.55 3.55 4.25	Heinersd., Kirche		0.35 3.35 —
23.58 3.58 4.28	Hamburger Platz		0.32 3.32 —
0.00 4.00 4.30	Prenzlauer Prom.		0.30 3.30 4.00 4.30
0.02 4.02 4.32	S-Bf. Prenzl. Allee		0.28 3.28 3.58 4.28
0.04 4.04 —	Dimitroffstr.		0.26 3.26 3.56 4.26
0.06 4.06 —	Knaackstr.		0.24 3.24 3.54 4.24
0.08 4.08 —	Wilhelm-Pieck-Str.		0.22 3.22 3.52 4.22
0.09 4.09 —	U-Bf. Luxemburgpl.		0.21 3.21 3.51 4.21
0.10 4.10 —	↓ Rosenthaler Platz		0.20 3.20 3.50 4.20
0.13 4.13 —	an **A-Konaplatz**	ab	0.17 3.17 3.47 4.17

Fahrgäste mit Kinderwagen, Gepäck oder Hund müssen den entsprechend **gekennzeichneten Einstieg benutzen.** Beachten Sie die Ziffer vor der Darstellung des Kinderwagens. Im Interesse der Betriebssicherheit darf die angegebene Anzahl Kinderwagen nicht überschritten werden. Kinderwagen, Gepäck oder Hunde sind **zu unterzubringen, daß sie das Ein- und Aussteigen nicht behindern. Hunde müssen einen beißsicheren Maulkorb tragen und kurz an der Leine gehalten werden.** Gepäck, das die Abmessungen 60×50×15 cm überschreitet, ist gebührenpflichtig.

106

Hohenschönhausen, Gartenstadt — Falkenberger Str. — Buschallee — Klement-Gottwald-Allee — Bernkasteler Str. — Antonplatz — S-Bf. Bln.-Greifswalder Str. — Greifswalder Str. — Alexanderplatz — Weinmeisterstr. — Rosenthaler Platz — Oranienburger Tor — Bf. Bln.-Friedrichstr. — Französische Str. — Annenstr. — **Adalbertstr.** 18,2 km

Minutenfolge:		30						Minutenfolge:	30
Gartenstadt	—	23.50	0.00	0.30	1.00	3.30	4.00	4.30 —	**Adalbertstr.** — 0.08 3.38 4.08 4.28 —
Hauptstr.	—	23.53	0.03	0.33	1.03	3.33	4.03	4.33 —	Bf. Friedrichstr. — 0.02 3.32 4.22 4.37 —
Knipprodeallee	—	23.57	0.07	0.37	1.07	3.37	4.07	4.37 —	Johannisstr. — 0.23 3.53 4.23 4.38 —
K.-Gottwald-Allee	—	23.59	0.09	0.39	1.09	3.39	4.09	4.39 —	Rosenthaler Platz — 0.25 3.55 4.25 4.40 —
Strab.-Betriebshof	—	23.41	0.11	0.41	1.11	3.41	4.11	4.41 —	R.-Luxemburg-Str. — 0.27 3.57 4.27 4.42 —
Omn.-Betriebshof	23.32	23.46	0.16	0.46	1.16	3.46	4.15	4.45 —	Alexanderplatz — 0.29 3.59 4.29 4.44 —
Lichtenberger Str.	23.34	23.48	0.18	0.48	1.18	3.48	—	— —	Dimitroffstr. an — 0.35 4.05 4.35 4.50 —
Antonplatz	23.36	23.50	0.20	0.50	1.20	3.50	—	— —	Dimitroffstr. ab — 0.36 4.06 4.36 4.50 —
Dimitroffstr. an	23.40	23.54	0.24	0.54	1.24	3.54	—	— —	S-Bf. Greifsw. Str. — 0.37 4.07 4.37 4.51 —
Dimitroffstr. ab	23.40	23.56	0.26	0.56	1.26	3.56	—	— —	Antonplatz — 0.40 4.10 4.40 4.54 —
Alexanderplatz	23.45	0.01	0.31	1.01	1.31	4.01	—	— —	Lichtenberger Str. — 0.42 4.12 4.42 4.55 —
R.-Luxemburg-Str.	23.47	0.03	0.33	1.03	1.33	4.03	—	— —	Omn.-Betriebshof — 0.45 4.15 ↓ 4.59 —
Rosenthaler Platz	23.49	0.05	0.35	1.05	1.35	4.05	—	— —	Strab.-Betriebshof — 0.49 4.19 4.44 —
Reinhardtstr.	23.51	0.07	0.37	1.07	1.37	4.07	—	— —	Knipprodeallee — 0.52 4.22 — —
Bf. Friedrichstr.	23.52	0.08	0.38	1.08	1.38	4.08	—	— —	Falkenberger Str. — 0.57 4.27 — —
Adalbertstr.	0.03	0.23	0.53	1.23	1.53	4.23	—	— —	**Gartenstadt** — 0.59 4.29 — —

107

Ahrensfelde, Kirche — Ahrensfelder Chaussee — Falkenberg — Falkenberger Chaussee — Falkenberger Str. — Wollenberg, Klement-Gottwald-Allee — **Malchow, Dorfstr.** 11,1 km
Siehe Linie 41 auf Seite 35

108

Hohenschönhausen, Falkenberger Str. — Berliner Str. — Hohenschönhauser Str. — S-Bf. Leninallee — Leninplatz — Mollstr. — U-Bf. Luxemburgplatz — Rosenthaler Pl. — Hackescher Markt — Oranienburger Str. — Oranienburger Tor — Chausseestr. — **Stadion der Weltjugend** 12,4 km

Minutenfolge:	30						Minutenfolge:	30
Falkenberger Str.	—	23.46	3.46	—	—	—	**Stadion d Weltjugend**	— 23.42 3.12 3.42 4.12 4.32 —
Ho-Chi-Minh-Str.	—	23.54	3.54	—	—	—	Oranienburger Tor	— 23.46 3.16 3.46 4.16 4.26 —
S-Bf. Leninallee	—	23.58	3.58	—	—	—	S-Bf. Marx-Engels-Pl.	— 23.48 3.18 3.48 4.18 4.28 —
Dimitroffstr. an	—	23.59	3.59	—	—	—	Rosenthaler Platz	— 23.50 3.20 3.50 4.20 4.30 —
Dimitroffstr. ab	23.00	23.30	0.00	4.00	—	—	U-Bf. Luxemburgpl.	— 23.51 3.21 3.51 4.21 4.31 —
Hans-Beimler-Str.	23.05	23.35	0.05	4.05	—	—	Hans-Beimler-Str.	— 23.53 3.23 3.53 4.23 4.33 —
U-Bf. Luxemburgpl.	23.07	23.37	0.07	4.07	—	—	Bersarinstr.	— 23.58 3.28 3.58 4.28 4.38 —
Rosenthaler Platz an	23.08	23.38	0.08	4.08	—	—	Bersarinstr. ab	23.32 0.02 3.32 4.00 4.38 4.40 —
Rosenthaler Platz ab	23.10	23.40	0.10	4.10	—	—	S-Bf. Leninallee	23.33 0.03 3.33 weiter wie —
Hackescher Markt	23.12	23.42	0.12	4.12	—	—	Ho-Chi-Minh-Str.	23.36 0.06 3.36 Linie 110 bis —
Oranienburger Tor	23.15	23.45	0.15	4.15	—	—	Bahnhofstr.	23.42 0.12 3.42 Omn.-Bf. —
Stadion d. Weltjugend	23.18	23.48	0.18	4.18	—	—	**Falkenberger Str.**	23.45 0.15 3.45 Siegfriedstr. —

109

Wilhelmsruh, Fontanestr. — Edelweißstr. — K.-Fischer-Str. — H.-Mann-Pl. — Pkw., Kirche — S-Bf. Bln.-Pankow — Kissingenstr. — Prenzl. Promenade — Am Steinberg — Hamburger Platz — G.-Adolf-Str. — Roelckestr. — K.-Gottwald-Allee — Lichtenberger Str. — Josef-Orlopp-Str. — Siegfriedstr. — U- u. S-Bf. Frankfurter Allee — Wühlischstr. — S-Bf. Warschauer Str. — Strelauer Allee — **Omn.-Bf. Treptow, Eichenstr.** 22,5 km

Minutenfolge:		30		
Fontanestr.		—	23.59	3.59 4.29
Edelweißstr.	—	—	0.02	4.02 4.32
H.-Mann-Platz	—	—	0.06	4.06 4.36
Pankow, Rathaus	—	—	0.09	4.09 4.39
Pankow, Kirche an	—	—	0.10	4.10 4.40
Pankow, Kirche ab	—	—	0.16	4.16 4.46
S-Bf. Pankow	—	—	0.17	4.17 4.47
Prenzl. Promenade	—	—	0.20	4.20 4.50
Hamburger Platz	—	—	0.23	4.23 4.53
Roelckestr.	—	23.56	0.26	4.26 4.56
Rennbahnstr.	—	0.00	0.30	4.30 5.00
Lichtenberger Str.	23.31	0.01	0.31	4.31 5.01
Omn.-Bf. Lichtenb. Str.	23.33	0.03	0.33	4.33 5.03
Hohenschönh. Str.	23.35	0.05	0.35	4.35 —
Leninallee	23.36	0.06	0.36	4.36 —
Herzbergstr.	23.37	0.07	0.37	4.37 —
Omn.-Bf. Siegfriedstr.	23.40	0.10	0.40	4.40 —
U-Bf. Magdalenenstr. an	23.43	0.13	0.43	4.43 —
U-Bf. Magdalenenstr. ab	23.45	0.15	0.45	4.45 —
Frankfurter Allee	23.47	0.17	0.47	4.47 —
Boxhagener Str.	23.49	0.19	0.49	4.49 —
S-Bf. Warschauer Str.	23.53	0.23	0.53	4.53 —
S-Bf. Treptower Park	23.56	0.26	0.56	4.56 —
Omn.-Bf. Treptow	23.57	0.27	0.57	4.57 —

Minutenfolge:		30		
Omn.-Bf. Treptow	0.00	3.00	3.30	4.30 5.00 — —
S-Bf. Treptower Park	0.01	3.01	3.31	4.31 5.01 — —
S-Bf. Warschauer Str.	0.05	3.05	3.35	4.35 5.05 — —
Simon-Dach-Str.	0.07	3.07	3.37	4.37 5.07 — —
Boxhagener Str.	0.09	3.09	3.39	4.39 5.09 — —
Frankfurter Allee	0.11	3.11	3.41	4.41 5.11 — —
U-Bf. Magdalenenstr. an	0.13	3.13	3.43	4.43 5.13 — —
U-Bf. Magdalenenstr. ab	0.15	3.15	3.45	4.45 5.15 — —
Omn.-Bf. Siegfriedstr.	0.18	3.18	3.48	4.48 5.18 — —
Herzbergstr.	0.21	3.21	3.51	4.51 5.21 — —
Leninallee	0.22	3.22	3.52	4.52 5.22 — —
Hohenschönh. Str. an	0.23	3.23	3.53	4.53 5.23 — —
Hohenschönh. Str. ab	0.25	3.25	3.55	4.55 5.25 — —
Omn.-Bf. Lichtenb. Str.	0.27	3.27	3.57	4.57 5.27 — —
K.-Gottwald-Allee	0.29	3.29	3.59	4.59 — — —
Bernkasteler Str.	0.30	3.30	4.00	5.00 — — —
Hamburger Platz	0.37	3.37	—	— — — — —
Kissingenplatz	0.41	3.41	—	— — — — —
S-Bf. Pankow	0.43	3.43	—	— — — — —
Pankow, Rathaus an	0.45	3.45	—	— — — — —
Pankow, Rathaus ab	0.49	3.49	—	— — — — —
K.-Fischer-Str.	0.52	3.52	—	— — — — —
Hauptstr.	0.56	3.56	—	— — — — —
Fontanestr.	0.58	3.58	—	— — — — —

110

Omn.-Bf. Lichtenberg, Siegfriedstr. — Herzbergstr. — Leninallee — Bersarinstr. — Ebertystr. — S-Bf. Zentralviehhof — Scheffelstr. — Jacques-Duclos-Str. — U-Bf. Magdalenenstr. — Frankfurter Allee — Rosenfelder Str. — Nöldnerstr. — Boxhagener Str. — Grünberger Str. — Franz-Mehring-Platz — Bln.-Ostbahnhof — Holzmarktstr. — S-Bf. Jannowitzbrücke — Heinrich-Heine-Str. — Annenstr. — **Adalbertstr.** 19,1 km

Minutenfolge:		30		
Omn.-Betriebshof	—	—	0.19	3.19 — —
Herzbergstr.	—	—	0.21	3.21 — —
Ho-Chi-Minh-Str.	—	—	0.24	3.24 — —
Leninallee	—	—	0.27	3.27 — —
S-Bf. Leninallee	—	—	0.28	3.28 — —
Bersarinstr. an	—	—	0.29	3.29 — —
Bersarinstr. ab	—	—	0.32	3.32 4.02 4.32
Mühsamstr.	—	—	0.35	3.35 4.05 4.35
Samariterstr.	—	—	0.37	3.37 4.07 4.37
U-Bf. Magdalenenstr. an	—	—	0.43	3.43 4.13 4.43
U-Bf. Magdalenenstr. ab	—	—	0.45	3.45 4.15 4.45
Rosenfelder Str.	—	—	0.47	3.47 4.17 4.47
Lückstr.	—	—	0.51	3.51 4.21 4.51
S-Bf. Rummelsburg	—	—	0.54	3.54 4.24 4.54
Warschauer Str.	—	—	0.59	3.59 4.29 4.59
F.-Mehring-Pl.	—	—	1.01	4.01 4.31 5.01
Ostbahnhof	0.13	0.33	1.03	4.03 4.33 5.03
S-Bf. Jannowitzbr.	0.15	0.35	1.05	4.05 — —
Adalbertstr.	0.19	0.39	1.09	4.09 — —

Minutenfolge:		30		
Adalbertstr.	—	—	0.20	2.50 3.20 3.50 — —
S-Bf. Jannowitzbr.	—	—	0.23	2.53 3.23 3.53 — —
Ostbahnhof	—	23.55	0.25	2.55 3.25 3.55 — —
F.-Mehring-Pl.	—	23.57	0.27	2.57 3.27 3.57 — —
Warschauer Str.	—	23.59	0.29	2.59 3.29 3.59 — —
S-Bf. Rummelsburg	—	0.04	0.34	3.04 3.34 4.04 — —
Weitlingstr.	—	0.07	0.37	3.07 3.37 4.07 — —
Straße der Befreiung	—	0.11	0.41	3.11 3.41 4.11 — —
U-Bf. Magdalenenstr. an	—	0.13	0.43	3.13 3.43 4.13 — —
U-Bf. Magdalenenstr. ab	—	0.15	0.45	3.15 3.45 4.15 — —
Samariterstr.	—	0.21	0.51	3.21 3.51 4.21 — —
Mühsamstr.	—	0.23	0.53	3.23 3.53 4.23 — —
Leninallee an	—	0.26	0.56	3.26 3.56 4.26 — —
Leninallee ab	0.00	0.30	1.00	3.30 Anschluß — —
S-Bf. Leninallee	0.01	0.31	1.01	3.31 an — —
Karl-Lade-Str.	0.02	0.32	1.02	3.32 Linie 108 — —
Herzbergstr.	0.05	0.35	1.05	3.35 — —
Siegfriedstr.	0.08	0.38	1.08	3.38 — —
Omn.-Betriebshof	0.10	0.40	1.20	3.40 — —

Auf U-Bahnhöfen und in den öffentlichen Verkehrsmitteln ist das Rauchen nicht gestattet!

На станциях метро и других средствах общественного транспорта курить запрещается!

No Smoking on Platforms of underground stations or inside compartments of Local Transport vehicles!

Na stacjach metra oraz w pojazdach komunikacji miejskiej palenie tytoniu jest niedozwolone!

111

Alt-Biesdorf, Globsower Str. — S-Bf. Biesdorf — Oberfeldtstr. — Bürknerstefelde (BWF) — Marzahner Chaussee — Rhinstr. — Landsberger Chaussee — Vulkanstr. — Herzbergstr. — Omn.-Betriebshof — Straße d. Befreiung — U-Bf. Tierpark — Bf. Bln.-Karlshorst — **Bf. Bln. Schönoweide — Johannisthal** 29,0 km

Minutenfolge:		30		
Globsower Str.	—	—	1.09	3.06 3.36 —
S-Bf. Biesdorf	—	—	1.09	3.09 3.39 —
Alt-Marzahn	—	—	1.16	3.16 3.46 —
Stadtberg	—	—	1.18	3.18 3.48 —
BWF Marzahn	—	—	1.20	3.20 3.50 —
Stadtberg	—	—	1.22	3.22 3.52 —
Heizkraftwerk	—	—	1.28	3.28 3.58 —
Springfuhlstr.	—	—	1.29	3.29 3.59 —
VEB Elektrokohle	—	—	1.37	3.37 4.07 —
Omn.-Bf. Siegfriedstr.	0.10	1.10	1.40	3.40 4.10 —
U-Bf. Magdalenenstr. an	0.13	1.13	1.43	3.43 — —
U-Bf. Magdalenenstr. ab	0.15	1.15	1.45	3.45 — —
Am Tierpark	0.18	1.18	1.48	3.48 — —
U-Bf. Tierpark	0.22	1.22	1.52	3.52 — —
Bf. Karlshorst	0.27	1.27	1.57	3.57 — —
Wilhelminenhofstr.	0.32	1.32	2.02	4.02 — —
Bf. Schöneweide	0.34	1.34	2.04	4.04 — —
Johannisthal	0.40	1.40	2.10	4.10 — —

Minutenfolge:		30		
Johannisthal	0.20	2.50	3.20	4.20 — — — —
Bf. Schöneweide	0.25	2.55	3.25	4.25 — — — —
Wilhelminenhofstr.	0.27	2.57	3.27	4.27 — — — —
Bf. Karlshorst	0.31	3.01	3.31	4.31 — — — —
U-Bf. Tierpark	0.37	3.07	3.37	4.37 — — — —
Straße d. Befreiung	0.41	3.11	3.41	4.41 — — — —
U-Bf. Magdalenenstr. an	0.44	3.14	3.44	4.44 — — — —
U-Bf. Magdalenenstr. ab	0.45	3.15	3.45	4.45 — — — —
Omn.-Bf. Siegfriedstr.	0.49	3.19	3.49	4.49 — — — —
VEB Elektrokohle	0.52	3.22	—	— — — — —
Rhinstr.	0.59	3.29	—	— — — — —
Heizkraftwerk	1.01	3.31	—	— — — — —
Stadtberg	1.07	3.37	—	— — — — —
BWF Marzahn	1.09	3.39	—	— — — — —
Stadtberg	1.11	3.41	—	— — — — —
Alt-Marzahn	1.13	3.43	—	— — — — —
S-Bf. Biesdorf	1.20	3.50	—	— — — — —
Globsower Str.	1.24	3.54	—	— — — — —

112

Hönow, Dorf — Mahlsdorf — Biesdorf — Straße d. Befreiung — Frankfurter Allee — K.-Marx-Allee — Alexanderplatz — U-Bf. Luxemburgplatz — Schönhauser Allee — **U-Bf. Dimitroffstr. (Eberswalder Str.)** 22,8 km

Minutenfolge:		30		
Hönow, Dorf	—	—	0.18	3.48 4.18
Greifswalder Str.	—	—	0.22	3.52 4.22
S-Bf. Mahlsdorf	—	—	0.27	3.57 4.27
Krkhs. Kaulsdorf	—	—	0.31	4.01 4.31
Alt-Kaulsdorf	—	—	0.33	4.03 4.33
Oberfeldstr.	—	—	0.36	4.06 4.36
Am Tierpark	—	—	0.40	4.10 4.40
U-Bf. Magdalenenstr. an	—	—	0.43	4.13 4.43
U-Bf. Magdalenenstr. ab	—	0.15	0.45	4.15 4.45
U-Bf. Samariterstr.	—	0.18	0.48	4.18 4.48
U-Bf. Frankfurter Tor	—	0.19	0.49	4.19 4.49
U-Bf. Marchlewskistr.	—	0.21	0.51	4.21 4.51
U-Bf. Strausberger Pl.	—	0.22	0.52	4.22 4.52
U-Bf. Schönhauser	—	0.24	0.54	4.24 4.54
Alexanderplatz an	—	0.25	0.55	4.25 4.55
Alexanderplatz ab	—	0.31	1.01	4.31 —
U-Bf. Luxemburgpl.	0.18	0.33	1.03	4.33
U-Bf. Senefeldterpl.	0.19	0.34	1.04	4.34
U-Bf. Dimitroffstr.	0.21	0.36	1.06	4.36
Eberswalder Str.	0.23	0.38	1.08	4.38

Minutenfolge:		30		
Eberswalder Str.	—	—	0.23	0.53 1.23 3.23 3.53 4.23 4.43
U-Bf. Dimitroffstr.	—	—	0.24	0.54 1.24 3.24 3.54 4.24 4.44
U-Bf. Senefeldterpl.	—	—	0.26	0.56 1.26 3.26 3.56 4.26 4.46
U-Bf. Luxemburgpl.	—	—	0.27	0.57 1.27 3.27 3.57 4.27 4.47
Alexanderplatz an	—	—	0.29	0.59 1.29 3.29 3.59 4.29 4.49
Alexanderplatz ab	—	—	0.34	1.04 1.34 3.34 4.04 4.34 4.49
U-Bf. Strausberger Pl.	—	—	0.35	1.05 1.35 3.35 4.05 4.35 4.50
U-Bf. Strausberger Pl.	—	—	0.37	1.07 1.37 3.37 4.07 4.37 4.52
U-Bf. Marchlewskistr.	—	—	0.38	1.08 1.38 3.38 4.08 4.38 4.53
U-Bf. Frankfurter Tor	—	—	0.40	1.10 1.40 3.40 4.10 4.40 4.55
Jacques-Duclos-Str.	23.42	0.12	0.42	1.12 1.42 3.42 4.12 4.42 4.57
U-Bf. Magdalenenstr. an	23.44	0.14	0.44	1.14 1.44 3.44 4.14 4.44 4.59
U-Bf. Magdalenenstr. ab	23.45	0.15	0.45	1.15 1.45 3.45 4.15 4.45 5.00
Am Tierpark	23.48	0.18	0.48	1.18 1.48 3.48 [4.18] [4.48] [5.03]
Oberfeldstr.	23.52	0.22	0.52	1.22 1.52 3.52 — — —
Alt-Kaulsdorf	23.55	0.25	0.55	1.30 1.55 3.55 [] Ankunft
Krkhs. Kaulsdorf	23.57	0.27	0.57	1.32 1.57 3.57 U-Bf.
S-Bf. Mahlsdorf	0.01	0.31	1.01	1.36 2.01 4.01 Friedrichsfelde
Hönow, Dorf	0.10	0.40	1.10	1.45 2.10 4.10

114

Altglienicke, Kirche — S-Bf. Bln.-Adlershof — S-Bf. Spindlersfeld — Alt-Köpenick — An der Wuhlheide — Wilhelminenhofstr. — Bf. Bln.-Schöneweide — Schnellerstr. — S-Bf. Plänterwald — S-Bf. Treptower Park — **Omn.-Betriebshof Treptow, Eichenstr.** 19,6 km

Minutenfolge:		30		
Altglienicke, Kirche	0.01	4.01	4.31	—
Benzolwerk	0.03	4.03	4.33	—
S-Bf. Adlershof	0.05	4.05	4.35	—
S-Bf. Spindlersfeld	0.10	4.10	4.40	—
Grünstr.	0.12	4.12	4.42	—
Bahnhofstr. an	0.14	4.14	4.44	—
Bahnhofstr. ab	0.16	4.16	4.46	—
Weinert-Klubhaus	0.21	4.21	4.51	—
Edisonstr. an	0.31	4.31	5.01	—
Edisonstr. ab	0.34	4.34	5.01	—
Brückenstr.	0.35	4.35	5.02	—
Baumschulenstr.	0.39	4.39	5.06	—
S-Bf. Plänterwald	0.43	4.43	5.10	—
S-Bf. Treptower Park	0.48	4.48	5.15	—
Omn.-Betriebshof	0.51	4.51	5.19	—

Minutenfolge:		30		
Omn.-Betriebshof	—	—	0.10	3.40 —
S-Bf. Treptower Park	—	—	0.13	3.43 —
S-Bf. Plänterwald	—	—	0.19	3.49 —
Baumschulenstr.	—	—	0.24	3.54 —
Brückenstr.	23.33	0.01	0.26	3.56 —
Edisonstr. an	23.34	0.02	0.27	3.57 —
Wilhelminenhofstr. ab	23.34	0.02	0.32	4.02 —
Weinert-Klubhaus	23.40	0.08	0.38	4.08 —
Bahnhofstr. an	23.45	0.13	0.43	4.13 —
Bahnhofstr. ab	23.45	0.15	0.45	4.15 —
Grünstr.	23.47	0.17	0.47	4.17 —
S-Bf. Spindlersfeld	23.49	0.19	0.49	4.19 —
S-Bf. Adlershof	23.54	0.24	0.54	4.24 —
Benzolwerk	23.56	0.26	0.56	4.26 —
Altglienicke, Kirche	23.58	0.28	0.58	4.28 —

115

S-Bf. Bln.-Kaulsdorf — Chemnitzer Str. — Kaulsdorfer Str. — S-Bf. Bln.-Köpenick — Alt-Köpenick — Krankenhaus Köpenick — Müggelheimer Damm — **Müggelheim** 16,0 km

Siehe Linie 27 auf Seite 29

120

Buchholz, Hauptstr. — Prenzlauer Chaussee — S-Bf. Pankow-Heinersdorf — Pankow, Kirche — Pankow, Rathaus — Kurt-Fischer-Platz — Friedrich-Engels-Str. — **Rosenthal, Hauptstr.** 9,4 km

Minutenfolge:		20		30		20				Minutenfolge:		20		30		20			
Buchholz		—	—	23.27	3.27	3.57	4.37	4.52	—	**Rosenthal**		22.59	23.39	23.59	3.59	4.17	—		
Rosenthaler Str.		—	—	23.31	3.31	4.01	4.41	4.56	—	Nordendstr.		23.02	23.42	0.02	4.02	4.20	—		
Galenusstr.		—	—	23.35	3.35	4.05	4.45	5.00	—	K.-Fischer-Pl.		23.06	23.46	0.06	4.06	4.24	—		
Pkw.-Heinersdorf		—	—	23.36	3.36	4.06	4.46	5.01	—	Pankow, Rathaus		23.09	23.49	0.09	4.09	4.27	—		
Pankow, Kirche		—	—	23.41	3.41	4.11	4.51	5.06	—	Pankow, Kirche	an	23.11	23.51	0.11	4.11	4.29	—		
Pankow, Rathaus	an	—	—	23.42	3.42	4.12	4.52	5.07	—	Pankow, Kirche	ab	23.11	23.51	0.19	4.19	4.29	—		
Pankow, Rathaus	ab	—	—	23.50	3.50	4.12	4.52	5.07	—	Pkw.-Heinersdorf		23.16	23.56	0.24	4.24	4.34	—		
K.-Fischer-Pl.		22.48	23.48	23.54	3.54	4.16	4.56	5.11	—	Galenusstr.		23.17	23.57	0.25	4.25	4.35	—		
Nordendstr.		22.52	23.52	23.58	3.58	—	—	—	—	Bahnhofstr.		23.21	0.01	0.29	4.29	4.39	—		
Rosenthal		22.55	23.55	0.01	4.01	—	—	—	—	**Buchholz**		23.26	0.06	0.34	4.34	4.44	—		

123

S-Bf. Bln.-Mahlsdorf — Hönower Str. — Hultschiner Damm — Mahlsdorf-Süd, Hubertus — S-Bf. Bln.-Köpenick — Bahnhofstr. — Alt-Köpenick — Wendenschloßstr. — Strub.-Betriebshof — **Wendenschloß** 12,1 km

Siehe Linie 83 auf Seite 55

124

Rahnsdorf — Fürstenwalder Damm — S-Bf. Bln.-Friedrichshagen — Bölschestr. — Müggelseedamm — Hirschgarten — Bahnhofstr. — Alt-Köpenick — Köllnischer Pl. — Grünauer Str. — Regattastr. — Wassersportallee — S-Bf. Bln.-Grünau — Richtershorn — Karolinenhof — Adlergestell — **Alt-Schmöckwitz** 23,2 km

Minutenfolge:				30									
Rahnsdorf		—	—	0.48	3.18	3.48	4.18		—	—	—		
Müggelseedamm		—	—	0.53	3.23	3.53	4.23		—	—	—	—	
S-Bf. Friedrichshg.		—	—	0.59	3.29	3.59	4.29		—	—	—	—	
Hirschgarten		—	—	1.06	3.36	4.06	4.36		—	—	—	—	
Lindenstr.	an	—	—	1.14	3.44	4.14	4.44		—	—	—	—	
Lindenstr.	ab	0.16	0.46	1.16	3.46	4.16	—		—	—	—	—	
Schloßplatz		0.19	0.49	1.19	3.49	4.19	—		—	—	—	—	
VEB Berlin-Chemie		0.26	0.56	1.26	3.56	—	—		—	—	—	—	
S-Bf. Grünau		0.37	1.02	1.32	4.02	—	—		—	—	—	—	
Regattatribüne		0.39	1.04	1.34	4.04	—	—		—	—	—	—	
Richtershorn		0.44	1.09	1.39	4.09	—	—		—	—	—	—	
Reifenwerk		0.50	1.15	1.45	4.15	—	—		—	—	—	—	
Alt-Schmöckwitz		0.53	1.18	1.48	4.18	—	—		—	—	—	—	
Alt-Schmöckwitz		—	—	—	1.06	1.43	2.06	2.43	3.13	3.43	4.06	4.26	
Reifenwerk		—	—	—	1.09	1.46	2.09	2.46	3.16	3.46	4.09	4.29	
Richtershorn		—	—	—	1.15	1.52	2.15	2.52	3.22	3.52	4.15	4.35	
Regattatribüne		—	—	—	1.20	1.57	2.20	2.57	3.27	3.57	4.20	4.40	
S-Bf. Grünau		ab Hst.		—	1.29	1.59	2.29	2.59	3.29	3.59	4.29	4.42	
VEB Berlin-Chemie		Freiheit		—	1.33	2.03	2.33	3.03	3.33	4.03	4.33	4.48	
Schloßplatz		0.12	0.42	—	1.40	2.10	2.40	3.10	3.40	4.10	4.40	4.55	
Bahnhofstr.	an	0.14	0.44	—	1.44	2.14	2.44	3.14	3.44	4.14	4.44	—	
Bahnhofstr.	ab	0.16	0.46	1.16	1.46	2.16	2.46	3.16	3.46	4.16	—	—	
Hirschgarten		0.24	0.54	1.24	1.54	2.24	2.54	3.24	3.54[4.21]	—	—	—	
S-Bf. Friedrichshg.		0.31	1.01	1.31	2.01	2.31	3.01	3.31	4.01	Ankunft		—	
Müggelseedamm		0.37	1.07	1.37	2.07	2.37	3.07	3.37	4.07	Hirte-		—	
Rahnsdorf		0.41	1.11	1.41	2.11	2.41	3.11	3.41	4.11	str.		—	

Fahrgäste dürfen ein Fahrzeug, das durch die Abgabe des Abfahrtsignals die Beendigung des Fahrgastwechsels anzeigt bzw. als besetzt bezeichnet wird, nicht besteigen.

После сигнала отправления, казывающего на то, что высадка и посадка пассажиров закончена или что мест больше нет, вход запрещается.

Keep off, when starting signal is given!

Zabrania się wsiadać do pojazdu komunikacyjnego po sygnale ostrzegawczym oznaczającym zakończenie wymiany pasażerów odjazd.

HALTE-TAXI PUNKTE

Stadtbezirk Mitte

S-Bf. Alexanderplatz (Centrum Kaufhaus)	2 12 30 78
S-Bf. Alexanderplatz (Centrum-Warenhaus)	2 12 32 87
Annenstr./Heinrich-Heine-Str.	2 79 22 83
Alexanderplatz, Hotel Stadt Berlin	——
Komische Oper, Behrenstr.	——
Bf. Bln.-Friedrichstr. (Nordseite)	2 29 27 17
Bf. Bln.-Friedrichstr. (Südseite)	——
Invalidenstr./Eichendorffstr.	2 82 64 91
Wilhelm-Pieck-Str./Rosenthaler Platz	2 82 99 07
Karl-Marx-Allee, Hotel Berolina	2 12 54 05
Linienstr./Friedrichstr.	2 82 67 93
Friedrichstr./Leipziger Str.	2 29 29 40
Unter den Linden/Friedrichstr. (22.00—5.00 Uhr)	——
Volksbühne	2 82 91 02

Stadtbezirk Prenzlauer Berg

Eberswalder Str./Schönhauser Allee	4 48 43 52
Dänenstr./Schönhauser Allee	4 48 22 55
Bornholmer Str./Schönhauser Allee	4 48 48 83
Kanzowstr./Prenzlauer Allee	4 48 46 32
Knaackstr./Prenzlauer Allee	4 48 21 51
Naugarder Str./Greifswalder Str.	5 65 30 14
Storkower Str./Leninallee	4 36 70 88
Dimitroffstr./Prenzlauer Allee	4 37 28 84
Dimitroffstr./Greifswalder Str.	4 37 27 81
Malmöer Str./Bornholmer Str.	——

Stadtbezirk Friedrichshain

Bln.-Ostbahnhof	2 79 26 69
Bersarinstr./Leninallee	4 36 70 01
Filmtheater Kosmos	5 89 17 62
Warschauer Str./Revaler Str.	——
Straße der Pariser Kommune/K.-Marx-Allee	——
Strausberger Str./Leninplatz	——
Bersarinstr./Frankfurter Tor	——

Stadtbezirk Weißensee

Antonplatz	5 65 11 96
Orankestr./Berliner Str.	5 76 53 07

Stadtbezirk Pankow

Pankow (Kirche), Johannes-R.-Becher-Str.	4 82 69 13
Herthastr./Prenzlauer Promenade	4 82 54 73
Hauptstr./Hertzstr.	4 82 90 58
Kurt-Fischer-Platz	4 82 80 05
S-Bf. Bln.-Pankow	4 82 57 21
Lauduer Str./Prenzlauer Promenade	4 82 51 25
S.Bf. Bln.-Buch	5 69 71 58
Buchholz (Kirche), Gravensteinstr.	——
Elsa-Brändström-Str.	——

Stadtbezirk Treptow

S-Bf. Treptower Park	27 78 21
Bf. Bln.-Schöneweide	6 35 05 77
S-Bf. Bln.-Adlershof	6 76 11 10
S-Bf. Baumschulenweg	6 32 89 71
Bessemindorstr./Köpenicker Str.	6 76 21 20
S-Bf. Plänterwald	——
Kiefholzstr./Baumschulenstr.	——

Stadtbezirk Lichtenberg

Bf. Bln.-Lichtenberg (Skandinavische Str.)	5 25 16 67
S-Bf. Bln.-Mahlsdorf	5 27 73 09
Jacques-Duclos-Str./Frankfurter Allee	5 58 98 79
Bf. Bln.-Karlshorst	5 09 83 33
U-Bf. Friedrichsfelde	5 25 11 54
Rummelsburger Landstr./Blockdammweg	5 58 88 92
Herzbergstr./Siegfriedstr.	——
Volkradstr./Balatonstr.	5 25 16 66

Stadtbezirk Köpenick

S-Bf. Bln.-Grünau	6 71 44 43
S-Bf. Bln.-Köpenick	6 57 29 63
S-Bf. Bln.-Friedrichshagen	6 55 63 60
Gutenbergstr.	6 57 24 63
Wendenschloßstr./Ekhofstr.	6 71 39 92
Spreestr./Lindenstr.	6 57 16 25
Müggelheim (Kirche)	6 57 26 80
Rahnsdorf, Woltersdorfer Weg	——

Abteilung Selbstfahrvermietung	1017 Berlin, Persiusstr. 7—8 ... 5 89 45 69
Fahrschule	1058 Berlin, Milastr. 7 ... 4 40 02 81

TAXI-AUFTRAGSDIENST

FUNKTAXI-Sofortaufträge 5 65 41 41

Taxi-Vorbestellungen 5 65 41 76 Annahme von 6.00 bis 22.00 Uhr

TAXI-Stadtrundfahrten
Экскурсионное такси

Fahrt 1

Fahrtdauer	70 Minuten
Fahrpreis	26,00 Mark

S-Bf. Alexanderplatz — Karl-Marx-Allee — Strausberger Platz — Leninplatz — Am Friedrichshain — Frankfurter Tor — Hans-Loch-Viertel — Frankfurter Allee — Karl-Marx-Allee — Leninplatz — Autotunnel — Französische Str. — Unter den Linden — Marx-Engels-Platz — Karl-Liebknecht-Str. — **S-Bf. Alexanderplatz**

Fahrt 2

Fahrtdauer	90 Minuten
Fahrpreis	33,00 Mark

S-Bf. Alexanderplatz — Karl-Marx-Allee — Strausberger Platz — Leninplatz — Am Friedrichshain — Frankfurter Tor — Am Treptower Park — Hans-Loch-Viertel — Am Tierpark — Frankfurter Allee — Karl-Marx-Allee — Leninplatz — Autotunnel — Marx-Engels-Platz — Unter den Linden — Friedrichstr. — Invalidenstr. — Unter den Linden — Karl-Liebknecht-Str. — **S-Bf. Alexanderplatz**

Fahrt 3

Fahrtdauer	150 Minuten
Fahrpreis	55,00 Mark

S-Bf. Alexanderplatz — Karl-Marx-Allee — Strausberger Platz — Leninplatz — Am Friedrichshain — Frankfurter Tor — Am Treptower Park — Alt-Köpenick — **Müggelturm*** — Am Tierpark — Hans-Loch-Viertel — Frankfurter Allee — Karl-Marx-Allee — Leninplatz — Autotunnel — Marx-Engels-Platz — Unter den Linden — Friedrichstr. — Invalidenstr. — Unter den Linden — Karl-Liebknecht-Str. — **S-Bf. Alexanderplatz**

* **Müggelturm** 30 Min. Aufenthalt

Drives round the City by TAXI
Zwiedzanie miasta taksówka

Fahrt 4

Fahrtdauer	40 Minuten
Fahrpreis	16,50 Mark

S-Bf. Alexanderplatz — Karl-Marx-Allee — Strausberger Platz — Am Ostbahnhof — Leninplatz — Autotunnel — Französische Str. — Leipziger Str. — Otto-Grotewohl-Str. — Chausseestr. — Friedrichstr. — Unter den Linden — Karl-Liebknecht-Str. — **S-Bf. Alexanderplatz**

Fahrt 5

Fahrtdauer	70 Minuten
Fahrpreis	26,00 Mark

S-Bf. Alexanderplatz — Karl-Marx-Allee — Strausberger Platz — Am Ostbahnhof — Leninplatz — Am Friedrichshain — Werner-Seelenbinder-Halle — Storkower Str. — Ostseestr. — Schönhauser Allee — Autotunnel — Marx-Engels-Platz — Unter den Linden — Friedrichstr. — Chausseestr. — Hermann-Matern-Str. — Reinhardtstr. — Unter den Linden — Karl-Liebknecht-Str. — **S-Bf. Alexanderplatz**

Die Fahrpreise der

TAXI-STADTRUNDFAHRTEN

verstehen sich für 1 bis 4 Personen je Fahrt.

Interessenten werden gebeten, sich an der

Service STÄDTISCHER NAHVERKEHR

im S-Bf. Alexanderplatz zwischen den Ausgängen

Rathausstr. und Fernsehturm

zu wenden. **Ruf 2 46 22 55**

SELBSTFAHRVERMIETUNG
der richtige Partner für Sie!

Nähe S-Bf. Ostkreuz, Persiusstr. 7/8 Ruf: 5 80 01 66, 5 89 45 69

Für berufliche Zwecke, Urlaub, Wochenende, oder — wenn Ihr Wagen in Reparatur ist — wenden Sie sich vertrauensvoll an uns.

Wir bieten Ihnen nebenstehende aufgeführte Fahrzeugtypen an:	Type	Tagessatz	Km-Geld
	Moskwitsch	**35,— M**	**0,14 M**
	Wartburg	**35,— M**	**0,14 M**
	Trabant	**30,— M**	**0,14 M**
	Shiguli	**35,— M**	**0,14 M**

Nach den geltenden Bedingungen sind alle Leihfahrzeuge Vollkasko (mit 100,— M Selbstbeteiligung) versichert.

Bei Vorlage des PA, der Fahrerlaubnis sowie der Absolvierung einer kurzen Probefahrt werden die Fahrzeuge für das Gebiet der DDR und des sozialistischen Auslandes vermietet.

Die Auslandsversicherung ist in den festgelegten Tages- bzw. Kilometerentgelten enthalten.

Die Fahrzeuge werden mit vollem Tank übergeben und sind mit vollem Tank wieder zurückzugeben.

Unterwegs anfallende Reparaturkosten, die zur Wiederherstellung der Betriebs- und Verkehrssicherheit notwendig sind, werden bei Vorlage entsprechender Belege rückerstattet.

Öffnungszeiten:

Montag—Freitag	**6.00 bis 22.00**
Sonnabend	**6.00 bis 15.00**
Sonntag	**13.00 bis 22.00**

Anmeldungen werden täglich bis zu 3 Monaten vor dem gewünschten Termin entgegengenommen.

LUXUSSCHIFFE ab TREPTOW

A Schmetterlingshorst mit Seenumfahrt ♀

24. 4.–26. 9. **5,00 M PL**

9.30	**Treptow**	19.00
10.35	**Köpenick**	18.00
12.50	**Schmetterlingshorst**	17.25

M Müggelsee mit Seenumfahrt ♀

1. 7.–31. 8. **5,00 M PL**

10.00	**Treptow**	19.25
11.05	**Köpenick**	18.20
13.25	**Müggelseeperle**	17.35
13.40	**Rübezahl**	17.50

C Woltersdorf mit Seenumfahrt ♀

2. 5.–26. 9. **5,50 M PL**

10.30	**Treptow**	18.20
11.35	**Köpenick**	17.20
12.00	**Grünau**	—
13.35	**Woltersdorf**	15.45

H Seenrundfahrt um die Müggelberge ♀

3. 4.–25. 4. u. 2. 10.–31. 10. Sa, So
2. 5.–30. 6. u. 1. 9.–30. 9. täglich **5,00 M PL**

11.30	**Treptow**	16.25
12.35	**Köpenick**	15.20

K Seenrundfahrt um die Müggelberge mit Musik

27. 3.–31. 10 **6,10 M PL**

13.30	**Treptow**	18.25
14.35	**Köpenick**	17.20

ab GRÜNAU

F Seenrundfahrt 3,00 M PL ♀

24. 4.–26. 9. tgl.
2. 10.–31. 10. Sa, So

14.00	**Grünau**	16.45

G Tanzfahrt ♀

3. 4.–25. 4. u. 2. 10.–31. 10. Sa, So
2. 5.–30. 6. u. 1. 9.–30. 9. täglich **6,60 M PL**

17.30	**Treptow**	22.00

E Abendfahrt mit Musik und Tanz ♀ 6,60 M PL

21. 2.–18. 12. Sa
26. 3.–17. 12. zusätzlich Fr
26. 5.– 8. 9. zusätzlich Mi
3. 6.– 2. 9. zusätzlich Do
6. 7.–31. 8. zusätzlich Di

19.30	**Treptow**	24.00

F¹ Seenrundfahrt um die Müggelberge nach Treptow ♀

2. 5.–19. 9.

14.00	**Grünau**	
14.25	Köpenick	
17.05	Grünau	
17.30	Köpenick	
18.30	**Treptow**	

ab KÖPENICK

Seenrundfahrt um die Müggelberge

3,00 M PL ♀
1. 7.–31. 8.

14.00	**Köpenick**	16.45
ab		an

ab FRIEDRICHS-HAGEN

Seenrundfahrt um die Müggelberge ♀

1. 7.–31. 8.

14.15	**Friedrichs-**	
ab	**hagen**	17.00
		an

FAHRPLAN DER FÄHREN

291 Oberschöneweide (Wilhelmstrand) — Baumschulenweg 0,10 Mark

ab **Wilhelmstrand**
■ 5.25–22.25 alle 20 Min.
◪ 6.05–21.05 alle 20 Min. Im Berufsverkehr

ab **Baumschulenweg** Verstärkung
■ 5.30–22.30 alle 20 Min.
◪ 6.10–21.10 alle 20 Min.

292 Wendenschloß—Grünau 1. 5.–30. 9. 1976 0,20 Mark

ab **Wendenschloß** 5.35–23.15 alle 20 Min.
vom 1. 1.–30. 4. und 1. 10. 76–30. 4. 1977
5.35–22.15 alle 20 Min.

ab **Grünau** 5.42–23.22 alle 20 Min.
vom 1. 1.–30. 4. und 1. 10. 76–30. 4. 77
5.42–22.22 alle 20 Min.

294 Rahnsdorf (Mierwerder Weg) — Müggelhort 8. 5.–12. 9. (außer Di) 0,20Mark

Mai u. September	Juni—August
Rahnsdorf	**Rahnsdorf**
9.00–17.00 (60 Min.)	9.00–18.00 (60 Min.)
	8.00–19.30 (30 Min.)
Müggelhort	**Müggelhort**
9.10.–17. 10 (60 Min.)	8.10–19.40* (30 Min.)
* 13.40 verkehrt nicht	9.10–18.10 (60 Min.)

295 Müggelheim (Spreewiesen) — Rahnsd. (Kirche) 12. 4.–10. 10. (außer Do) 0,10 Mark

Mai—August	September—Oktob.
Müggelheim	**Müggelheim**
8.00–13.30 (15 Min.)	9.00–13.30 (30 Min.)
14.30–19.00 (15 Min.)	14.30–17.00 (30 Min.)
Rahnsdorf	**Rahnsdorf**
8.05–13.35 (15 Min.)	9.05–13.35 (30 Min.)
14.35–19.05 (15 Min.)	14.35–17.05 (30 Min.)

293 Schmöckwitz—Große Krampe—Krampenburg

10. 4.– 9. 5. Sa, So
10. 5.–12. 9. täglich

Schmöckwitz (Reifenwerk)	Große Krampe (Zeltplatz)	Jugend-Camping	Krampenburg
*9.00–13.00	9.10, 10.10,	9.15, 14.15,	9.20–12.50
14.00–19.00	12.10, 18.10,	10.15, 16.15	13.50–18.50
alle 30 Min.	18.40		alle 30 Min.

* Sa und So ab 8.00, abends bis 20.00

Mit der Deutschen Reichsbahn von der Hauptstadt der DDR, Berlin in die Bezirksstädte der Republik

Gültig ab 30. 5. 1976

Näheres Informationen über Expreß-Triebwagenverbindungen Berlin—Leipzig entnehmen Sie bitte den Fahrplänen der DR (Kursbuch, Taschenfahrplan, Aushangfahrpläne). Auch die Auskunftstellen der DR stehen Ihnen zur Verfügung.

D 561 Berlin—Leipzig—Schwarzenberg

Bln.-Lichtenberg		6.54
Leipzig Hbf	an	9.12
Leipzig Hbf	ab	9.37
Schwarzenberg (Erzgeb)		12.23

D 107+ Berlin—Leipzig—Gera

Bln.-Schöneweide		17.41
Leipzig Hbf	an	19.33
Leipzig Hbf	ab	19.35
Gera Hbf	an	20.50

D 640/D 646 Berlin—Magdeburg—Halberstadt-Wernigerode

	D 640	D 646
Bln.-Baumschulenweg	6.52	—
Bln.-Schöneweide	—	17.05
Magdeburg Hbf	9.06	19.24
Halberstadt	10.16	20.53
Wernigerode	10.57	—

D 530/D 536 Berlin—Schwerin

	D 530	D 536
Bln.-Lichtenberg	6.49	17.50
Schwerin Hbf.	9.54	21.09

D 120+/D 126+ Berlin-Rostock

	D 120+	D 126+
Bln.-Lichtenberg	6.36	18.28
Rostock	9.12	21.03

D 610/D 647 Berlin—Neubrandenburg—D 616 Stralsund

	D 610	D 616	D 647
Bln.-Lichtenberg	6.13	16.30	—
Bln.-Schöneweide	—	—	18.35
Neubrandenburg	8.13	18.26	20.45
Stralsund	9.38	—	22.07

P 3923/P 3927 Berlin—Frankfurt/Oder

	P 3923	P 3927
Bln.-Ostbahnhof	7.21	17.02
Frankfurt/Oder	8.22	18.12

E 681/E 687 Berlin-Cottbus—Görlitz—Zittau

	E 681	E 687
Bln.-Schöneweide	6.59	19.08
Cottbus	8.36	20.42
Görlitz	10.13	22.21
Zittau	11.26	23.28

D 171+/D 177+ Berlin-Dresden

	D 171	D 177+
Bln.-Ostbahnhof	6.42	17.22
Dresden Hbf.	8.50	19.38

D 571/D 577 Berlin-Karl-Marx-Stadt

	D 571	D 577
Bln.-Ostbahnhof	6.18	18.30
Karl-Marx-Stadt	9.40	21.52

D 151+/D 157+ Berlin—Halle (Saale)—Erfurt—Suhl—Meiningen

		D 151+	D 157+
Bln.-Lichtenberg		6.30	17.03
Halle (Saale)	an	8.24	18.59
Halle (Saale)	ab	8.34	19.09
Erfurt	an	9.48	20.23
Suhl		—	21.42
Meiningen		—	22.09

+ Züge des Städteschnellverkehrs

Berlin — Potsdam — Werder (S-Bahn-Tarif)

Bln.-Ostbahnhof	a	—	—	—	—	—	b	—	—	—	—	—	16.13	16.37	17.11	18.12
Bln.-Karlshorst	4.21	5.14	6.17	7.23	8.22	9.23	10.20	11.16	12.22	13.23	14.22	15.22	16.22	16.48	17.20	18.22
Flugh. Bln.-Schönefd	4.35	5.28	6.31	7.36	8.36	9.36	10.34	11.30	12.36	13.36	14.36	15.36	16.36	17.02	17.36	18.36
Potsdam, Hbf. an	5.14	6.13	7.12	8.13	9.13	10.13	11.11	12.07	13.13	14.13	15.13	16.15	17.13	17.39	18.13	19.13
Werder (Havel)	5.26	6.31	7.26	8.24	9.29	10.26	11.34	—	13.39	14.29	15.31	16.35	17.35	—	18.27	19.35

Bln.-Ostbahnhof																				
Bln.-Karlshorst	19.20	20.17	21.19	22.22	23.44	0.23														
Flugh. Bln.-Schönefd	19.36	20.36	21.32	22.36	23.59	0.35														
Potsdam, Hbf. an	20.13	21.13	22.16	23.13	0.35	1.19														
Werder (Havel)	20.26	21.37	22.29	—	0.52	1.47														

a Ab Bln.-Schöneweide, nicht über Bln.-Karlshorst
b Potsdam, Hbf. umsteigen

Schwerbeschädigten mit amtlichem Ausweis, Gebrechlichen sowie werdenden Müttern und Fahrgästen mit Kleinkindern sind die gekennzeichneten Sitzplätze freizugeben.

Инвалидам, старым, беременным женщинам, пассажирам с детьми просим освободить указанные места.

Seats marked respectively must be kept free for disabled persons with official documents, expectant mothers, old people and persons with babies.

Inwalidom z ważną legitymacją, ulomnym, kobietom ciężarnym oraz osobom z małymi dziećmi należy ustąpić oznaczone miejsca.

S.-Bhf. Rahnsdorf — Woltersdorf Schleuse 5,6 km

Minutenfolge:	Σ 20																			
S.-Bhf. Rahnsdorf	4.28	0.28	1.08	4.36	5.28	6.08	0.28	1.08												
Goethestr.	4.35	0.35	J.15	4.43	5.35	6.15	0.35	1.15												
Eichendamm	4.36	0.36	1.16	4.44	5.36	6.16	0.36	1.16												
Lerchenstr.	4.38	0.38	1.18	4.46	5.38	6.18	0.38	1.18												
Fasanenstr.	4.40	0.40	1.20	4.48	5.40	6.20	0.40	1.20												
Thälmannplatz	4.42	0.42	1.22	4.50	5.42	6.22	0.42	1.22												
Blumenstr.	4.44	0.44	1.24	4.52	5.44	6.24	0.44	1.24												
Krankenhaus	4.46	0.46	1.26	4.54	5.46	6.26	0.46	1.26												
Wltersd. Schleuse	4.48	0.48	1.28	4.56	5.48	6.28	0.48	1.28												

Minutenfolge:	†																			
Wltersd. Schleuse	3.56	0.16	4.16	4.56	5.36	0.16														
Krankenhaus	3.58	0.18	4.18	4.58	5.38	0.18														
Blumenstr.	4.00	0.20	4.20	5.00	5.40	0.20														
Thälmannplatz	4.03	0.23	4.23	5.03	5.43	0.23														
Fasanenstr.	4.05	0.25	4.25	5.05	5.45	0.25														
Lerchenstr.	4.07	0.27	4.27	5.07	5.47	0.27														
Eichendamm	4.08	0.28	4.28	5.08	5.48	0.28														
Goethestr.	4.10	0.30	4.30	5.10	5.50	0.30														
S.-Bhf. Rahnsdorf	4.16	0.36	4.36	5.16	5.56	0.36														

Diese beiden Linien werden vom **VEB Kraftverkehr Frankfurt (Oder)** Betrieb Fürstenwalde Zweigbetrieb Schienenverkehr betrieben

Ruf: 6 59 53 93

Zeitkarten der BVB und Berliner Fahrkarten haben auf diesen Linien **keine Gültigkeit**

S.-Bhf. Bln.-Friedrichshagen — Schöneiche — Kleinschönebeck — Grätzwalde — **Rüdersdorf, Karl-Marx-Platz** 13,3 km

Minutenfolge:	Σ 20																			
S.-Bhf. Friedrichshagen	4.49	0.49	1.09	5.00	5.49	6.49	23.49	0.49	1.09											
Bouxwostr.	4.51	0.51	1.11	5.11	5.51	6.51	23.51	0.51	1.11											
Waldstr.	4.58	0.58	1.18	5.18	5.58	6.58	23.58	0.58	1.18											
Goethepark	5.00	0.40	1.20	5.20	5.40	7.00	0.00	0.40	1.20											
Rahnsdorfer Str.	5.02	0.42	1.22	5.22	5.42	7.02	0.02	0.42	1.22											
Dorfstr.	5.04	0.44	1.24	5.24	5.44	7.04	0.04	0.44	1.24											
Thälmannpark	5.06	0.46	1.26	5.26	5.46	7.06	0.06	0.46	1.26											
Schilderstr.	5.08	0.48	1.28	5.28	5.48	7.08	0.08	0.48	1.28											
Grätzwalde	5.09	0.49	1.29	5.29	5.49	7.09	0.09	0.49	1.29											
Jägerstr.	5.12	0.52	1.32	5.32	5.52	7.12	0.12	0.52	1.32											
Kalkberger Str.	5.13	0.53	1.33	5.33	5.53	7.13	0.13	0.53	1.33											
Berghof-Weiche	5.15	0.55	1.35	5.35	5.55	7.15	0.15	0.55	1.35											
Berghof	5.16	0.56	1.36	5.36	5.56	7.16	0.16	0.56	1.36											
Torellplatz	5.19	0.59	1.39	5.39	5.59	7.19	0.19	0.59	1.39											
Heinitzstr.	5.21	1.01	1.41	5.41	6.01	7.21	0.21	1.01	1.41											
Post	5.24	1.04	1.44	5.44	6.04	7.24	0.24	1.04	1.44											
Schulstr.	5.26	1.06	1.46	5.46	6.06	7.26	0.26	1.06	1.46											
Karl-Marx-Platz	5.28	1.08	1.48	5.48	6.08	7.28	0.28	1.08	1.48											

Minutenfolge:	†																			
Karl-Marx-Platz	3.49	23.29	0.29	4.09	4.29	5.49	22.49	23.29	0.29											
Schulstr.	3.51	23.31	0.31	4.11	4.31	5.51	22.51	23.31	0.31											
Post	3.53	23.33	0.33	4.13	4.33	5.53	22.53	23.33	0.33											
Heinitzstr.	3.56	23.36	0.36	4.16	4.36	5.56	22.56	23.36	0.36											
Torellplatz	3.58	23.38	0.38	4.18	4.38	5.58	22.58	23.38	0.38											
Berghof	4.01	23.41	0.41	4.21	4.41	6.01	23.01	23.41	0.41											
Berghof-Weiche	4.03	23.43	0.43	4.23	4.43	6.03	23.03	23.43	0.43											
Kalkberger Str.	4.04	23.44	0.44	4.24	4.44	6.04	23.04	23.44	0.44											
Jägerstr.	4.05	23.45	0.45	4.25	4.45	6.05	23.05	23.45	0.45											
Grätzwalde	4.08	23.48	0.48	4.28	4.48	6.08	23.08	23.48	0.48											
Schilderstr.	4.10	23.50	0.50	4.30	4.50	6.10	23.10	23.50	0.50											
Thälmannpark	4.12	23.52	0.52	4.32	4.52	6.12	23.12	23.52	0.52											
Dorfstr.	4.14	23.54	0.54	4.34	4.54	6.14	23.14	23.54	0.54											
Rahnsdorfer Str.	4.16	23.56	0.56	4.36	4.56	6.16	23.16	23.56	0.56											
Goethepark	4.18	23.58	0.58	4.38	4.58	6.18	23.18	23.58	0.58											
Waldstr.	4.20	0.00	1.00	4.40	5.00	6.20	23.20	0.00	1.00											
Bouxwostr.	4.27	0.07	1.07	4.47	5.07	6.27	23.27	0.07	1.07											
S.-Bhf. Friedrichshagen	4.29	0.09	1.09	4.49	5.09	6.29	23.29	0.09	1.09											

Als Fahrausweise haben nur die von den Nahverkehrsbetrieben in ihrem Bereich herausgegebenen und von deren Beauftragten ausgegebenen Fahrscheine und Fahrkarten sowie die gesetzlich zugelassenen Ausweise (z. B. für Abgeordnete, VVN) Gültigkeit.

Fahrplanauszüge aus dem Fahrplan für den Kraftomnibusverkehr Bezirk Potsdam
VEB Kombinat Kraftverkehr Potsdam, 1502 Potsdam-Babelsberg, Alt-Nowawes 10—14, Ruf: 7 69 71

D-20

Bf. Flughafen Berlin-Schönefeld — Waßmannsdorf — Kleinziethen — Großziethen

Minutenfolge:	■ 20a												
Bf. Schönefeld	4.35	7.15	7.45	▯7.55	8.15	▯8.55	9.55	13.55	14.41	18.21	19.01	21.01	▯22.01
Waßmannsd., Mitte	4.43	7.23	7.53	▯8.03	8.23	▯9.03	10.03	14.03	14.49	18.29	19.09	▯19.09	▯23.09
Kleinziethen	4.49	7.29	7.59	▯8.09	8.29	▯9.09	10.09	14.09	14.55	18.35	19.15	21.15	▯22.15
Bf. Großziethen	4.55	7.35	8.04	▯8.15	8.35	▯9.15	10.15	14.15	15.01	18.41	19.21	21.21	▯22.21
Großziethen	4.59	7.39	8.09	▯8.19	8.39	▯9.19	10.19	14.19	15.05	18.45	19.25	21.25	▯22.25

Minutenfolge:	■			20d			60t		20d	60t			60	*b
Großziethen	3.45	4.05	▯4.25	4.40	7.40	18.20	▯9.20	10.20	14.20	15.06	17.46	18.26	20.26	▯21.26
Bf. Großziethen	3.48	4.08	▯4.28	4.44	7.44	▯8.24	▯9.24	10.24	14.24	15.10	17.50	18.30	20.30	▯21.29
Kleinziethen	3.52	4.12	▯4.32	4.50	7.50	▯8.30	▯9.30	10.30	14.30	15.16	17.56	18.36	20.36	▯21.33
Waßmannsd., Mitte	3.58	4.18	▯4.38	4.56	7.56	▯8.36	▯9.36	10.36	14.36	15.22	18.02	18.42	20.42	▯21.39
Bf. Schönefeld	4.05	4.25	▯4.45	5.04	8.04	18.44	▯9.44	10.44	14.44	15.30	18.10	18.50	20.50	▯21.46

a = 4.55, 5.55, 6.55, 15.01, 16.01, 17.01, 18.01 verkehren täglich, t = täglich, d = 5.20, 6.20, 7.20, 15.26, 16.26, 17.26 verkehren tägl.
*b = in der Nacht vom Sonnabend zum Sonntag

D-506

Schildow — Summt — Zühlsdorf

Minutenfolge:	▯ 60		a	a	a	a	a	a	b	b	a
Schildow	4.10	6.10	6.30	7.35	▯8.00	8.40	▯9.30	9.40	▯11.00	12.15	▯12.30	13.30	▯14.00	14.30
Mönchmühle	4.13	6.13	6.33	7.38	▯8.03	8.43	▯9.33	9.43	▯11.03	12.18	▯12.33	13.33	▯14.03	14.33
Mühlenbeck, Schule	4.17	6.17	6.37	7.42	▯8.07	8.47	▯9.37	9.47	▯11.07	12.22	▯12.37	13.37	▯14.07	14.37
Summt, Seegarten	4.25	6.25	6.45	7.50	▯8.15	8.55	▯9.45	9.55	▯11.15	12.30	▯12.45	13.45	▯14.15	14.45
Zühlsdorf	4.35	6.35	6.55	8.00	▯8.25	9.05	▯9.55	10.05	▯11.25	12.40	▯12.55	13.55	▯14.25	14.55

Minutenfolge:	z b	a	b	a	b	a	a	a	*					
Schildow	16.20	▯17.00	17.20	18.20	▯18.30	▯19.20	▯20.00	20.20	▯21.30	22.00	Sa0.00	—	—	—
Mönchmühle	16.23	▯17.03	17.23	18.23	▯18.33	▯19.23	▯20.03	20.23	▯21.33	22.03	▯0.03	—	—	—
Mühlenbeck, Schule	16.27	▯17.07	17.27	18.27	▯18.37	▯19.27	▯20.07	20.27	▯21.37	22.07	▯0.07	—	—	—
Summt, Seegarten	16.35	▯17.15	17.35	18.35	▯18.45	▯19.35	▯20.15	20.35	▯21.45	22.15	▯0.15	—	—	—
Zühlsdorf	16.45	▯17.25	17.45	18.45	▯18.55	▯19.45	▯20.25	20.45	▯21.55	22.25	Sa0.25	—	—	—

Minutenfolge:	▯ 60					a	a	a	a	b	b	a
Zühlsdorf	4.40	6.40	7.05	8.05	▯8.45	9.10	10.10	▯10.15	▯11.45	12.55	▯13.15	14.00	▯14.45	15.00
Summt, Seegarten	4.50	6.50	7.15	8.15	▯8.55	9.20	10.20	▯10.25	▯11.55	13.05	▯13.25	14.10	▯14.55	15.10
Mühlenbeck, Schule	4.58	6.58	7.23	8.23	▯9.03	9.28	10.28	▯10.33	▯12.03	13.13	▯13.33	14.18	▯15.03	15.18
Mönchmühle	5.02	7.02	7.27	8.27	▯9.07	9.32	10.32	▯10.37	▯12.07	13.17	▯13.37	14.22	▯15.07	15.22
Schildow	5.05	7.05	7.30	8.30	▯9.10	9.35	10.35	▯10.40	▯12.10	13.20	▯13.40	14.25	▯15.10	15.25

Minutenfolge:	z b	a	b	b	a	a	a
Zühlsdorf	16.50	▯17.45	17.50	18.50	▯19.15	▯19.50	▯20.45	20.50
Summt, Seegarten	17.00	▯17.55	18.00	19.00	▯19.25	▯20.00	▯20.55	21.00
Mühlenbeck, Schule	17.08	▯18.03	18.08	19.08	▯19.33	▯20.08	▯21.03	21.08
Mönchmühle	17.12	▯18.07	18.12	19.12	▯19.37	▯20.12	▯21.07	21.12
Schildow	17.15	▯18.10	18.15	19.15	▯19.40	▯20.15	▯21.10	21.15

	▯22.00	22.30	Sa0.30
	▯22.05	22.35	Sa0.35
	▯22.18	22.48	▯0.48
	▯22.22	22.52	▯0.52
	▯22.25	22.55	Sa0.55

a = verkehrt nur bis 10. 4.
b = verkehrt ab 10. 4. nur ■

D-761

Eichwalde — Schmöckwitz — Rauchfangswerder

Minutenfolge:							60									
Bf. Eichwalde	■5.15	—	■5.57	■ —	▯7.15	8.15	10.15	12.15	13.45	14.35	15.55	17.15	18.15	19.15	22.35	23.35
Schmöckwitz	▯5.29	Sa5.40	▯6.09	■6.44	7.29	8.29	10.29	12.29	13.59	14.49	16.09	17.29	18.29	19.29	22.49	23.49
Rauchfangswerder	■5.35	Sa5.46	■6.15	■6.50	7.35	8.35	10.35	12.35	14.05	14.55	16.15	17.35	18.35	19.35	22.55	23.55

Minutenfolge:									60						60		
Rauchfangswerder	■4.35	▯5.35	Sa5.46	■6.15	■6.52	7.35	8.35		10.35	12.35	14.05	15.15	16.15	17.35	19.35	22.55	23.55
Schmöckwitz	▯4.42	▯5.42	Sa5.52	▯6.22	■6.58	7.42	8.42		10.42	12.42	14.12	15.22	16.22	17.42	19.42	23.02	0.01
Bf. Eichwalde	■4.57	▯5.57	—	■6.37	—	7.57	8.57		10.57	12.57	14.27	15.37	16.37	17.57	19.57	23.17	—

Fahrplanauszüge aus dem Fahrplan für den Kraftomnibusverkehr Bezirk Frankfurt (Oder), gültig ab 30. 5. 1976
VEB Kombinat Kraftverkehr Frankfurt (Oder), 12 Frankfurt (Oder), Karl-Marx-Str. 70—71, Ruf: 2 60 71

E-24

Gosen — Burig — S-Bf. Erkner

Minutenfolge:																								
																		40						
Gosen	▯4.22	—	■5.37	z6.12	6.52	7.35	8.12	9.42	11.12	12.42	14.12	15.12	15.52	19.12	20.12	22.12	23.12	—
Burig, Jägerstr.	▯4.4	▯5.04	▯ ↓	▯ ↓	▯ ↓	▯ ↓	▯ ↓	9.56	11.26	▯ ↓	▯ ↓	15.26	▯ ↓	20.24	▯ ↓	▯ ↓	—	—
Schönschornstein	▯4.32	▯5.17	▯5.47	▯6.22	7.02	7.44	8.21	10.07	11.37	13.22	14.21	15.36	16.01	19.21	20.34	22.21	23.21	—
S-Bf. Erkner	■4.39	■5.24	■5.54	■6.31	7.10	7.51	8.29	10.15	11.45	13.28	14.28	15.44	16.08	19.28	20.42	22.28	23.28	—

Minutenfolge:																		
									40									
S-Bf. Erkner	■4.45	z5.30	6.35	7.12	9.05	10.35	12.20	13.35	14.35	18.35	19.35	21.35	22.35	—	—	—	—	—
Schönschornstein	▯4.51	▯5.37	6.42	7.19	9.12	10.42	12.27	13.42	14.42	18.42	19.42	21.42	22.42	—	—	—	—	—
Burig, Jägerstr.	▯5.04	▯5.49	↓	7.31	9.24	10.54	↓	13.54	14.54	18.54	19.54	21.54	22.54	—	—	—	—	—
Gosen	—	z6.02	6.50	7.42	9.35	11.05	12.35	14.05	15.05	19.05	20.05	22.05	23.05	—	—	—	—	—

E-25

Schmöckwitz — Wernsdorf — Ziegenhals
Zum Wochenende vom 1. 6. bis 31. 8. zusätzlicher Wageneinsatz.

Minutenfolge:																		
									60a						60		40×	
Schmöckwitz	■4.39	■5.19	■6.00	Sa21	6.58	9.58	11.18	12.00	12.45	13.26	16.26	17.46	19.00	40	20.40	21.49	22.29	0.05
Wernsdorf	▯4.47	▯5.27	▯6.07	▯27	7.06	10.06	11.26	12.08	12.53	13.35	16.35	17.55	19.08	48	20.48	21.57	22.37	0.14
Pappelweg	▯4.49	▯5.29	▯6.09	▯29	7.08	10.08	11.28	12.10	12.55	13.37	16.37	17.57	19.10	50	20.50	21.59	22.39	0.16
Gedenkstätte	▯4.55	▯5.35	▯6.15	▯35	7.14	10.14	11.34	12.16	13.01	13.43	16.43	18.03	19.16	56	20.56	22.03	22.45	0.22
Ziegenhals	■4.57	■5.37	■6.17	Sa37	7.16	10.16	11.36	12.18	13.03	13.45	16.45	18.05	19.18	58	20.58	22.07	22.47	0.24

Minutenfolge:																		
									60e						60			
Ziegenhals	■4.19	■4.57	Sa5.17	■37	■6.17	Sa37	7.17	10.17	11.37	12.18	13.45	16.45	17.25	18.05	19.17	20.00	21.00	22.07
Gedenkstätte	▯4.21	▯4.59	▯5.19	▯39	▯6.19	▯39	7.19	10.19	11.39	12.23	13.47	16.47	17.27	18.07	19.19	20.02	21.02	22.09
Pappelweg	▯4.27	▯5.05	▯5.25	▯45	▯6.25	▯45	7.25	10.25	11.45	12.26	13.53	16.53	17.33	18.13	19.25	20.08	21.08	22.16
Wernsdorf	▯4.29	▯5.08	▯5.28	▯48	▯6.28	▯48	7.28	10.28	11.48	12.29	13.56	16.56	17.36	18.16	19.28	20.10	21.10	22.18
Schmöckwitz	■4.37	■5.17	Sa5.37	■57	■6.37	Sa57	7.37	10.37	11.57	12.38	14.04	17.04	17.44	18.24	19.37	20.18	21.18	22.26

a = 8.58 verkehrt nicht × = 17.06 Abfahrt 17.05 c = 9.17 verkehrt nicht

E-91

Berlin-Buch — Schönerlinde — Basdorf — Schönwalde — Bernau (b. Berlin)

S-Bf. Berlin-Buch	z6.30	▯15.50	Sa16.00	■16.50	▯19.50	**Bf. Bernau** (b. Bln.)	z8.35	▯14.35	■16.40
Schönerlinde, Kirche	▯6.35	▯15.55	▯16.05	▯16.55	▯19.55	Gorinsee, LPG	▯8.50	▯14.50	▯16.55
Basdorf	▯6.43	▯ ↓	▯ ↓	▯ ↓	▯ ↓	Gorinsee	▯8.52	▯14.52	▯16.57
Schönw., Volkshaus	▯7.02	▯16.00	▯16.10	▯17.00	▯20.00	Schönw., Volkshaus	▯8.55	▯14.55	▯17.00
Gorinsee	▯7.04	▯16.02	▯16.12	▯17.02	▯20.02	Basdorf	▯ ↓	▯ ↓	▯17.05
Gorinsee, LPG	▯7.06	▯16.04	▯16.14	▯17.04	▯20.04	Schönerlinde, Kirche	▯9.10	▯15.01	▯17.26
Bf. Bernau (b. Bln.)	z7.20	■16.17	Sa16.30	■17.17	■20.20	**S-Bf. Berlin-Buch**	z9.15	■15.06	■17.31

E-92

Berlin-Buch —	**S-Bf. Berlin-Buch**	z10.50	**S-Bf. Bernau** (b. Bln.)	z12.15
Schwanebeck —	Schwanebeck	▯10.59	Siedlung	▯12.24
Birkholz — **S-Bf.**	Birkholz	▯11.04	Birkholz	▯12.26
Bernau (b. Berlin)	Schwanebeck	▯ ↓	Schwanebeck	▯12.31
	S-Bf. Bernau (b. Bln.)	▯11.20	**S-Bf. Berlin-Buch**	▯12.40

Ein reibungsloser Verkehrsablauf
ist für unseren schaffnerlosen Verkehr Voraussetzung.
Bitte steigen Sie daher schnell ein und aus!

VERKAUFSSTELLEN
für 5-Fartenkarten
BVB/S-Bahn (Preisstufe 1)

Fahrkarten erhalten Sie an Fahrkartenausgaben der U- und S-Bahn; Abfertigungshilfen, Fahrkartenkontrolleuren und Standposten in BVB-Dienstkleidung sowie in nachfolgenden Verkaufsstellen in den Stadtbezirken während der üblichen Öffnungszeiten.

Erläuterung zu den Abkürzungen: W Verkauf von BVB-Wertmarken für Zeitkarten, Z Ausgabe von BVB-Zeitkarten (außer Schüler), S Erstausgabe von Schüler-Monatskarten, T Verkauf von Touristen-Fahrkarten

Bezirk Mitte

BVB-Hauptkartenstelle	Ross-Luxemburg-Str. 2	SWZT
Service Städt. Nahverkehr	S-Bf. Alexanderplatz	WZT
HO Elektrow.	Brunnenstr. 24	WZ
Wirtschaftsw. Madaus	Gr. Hamburger Str. 4	
P Z V Kiosk	Anklamer Str.	
P Z V Kiosk	W.-Pieck-/Bergstr.	
P Z V Kiosk	Zionskirchplatz	
Lotto Wohlfarth	Oranienburger Str. 69	WZ
P Z V Kiosk	Hack. M./Rosenth. Str.	
Haushaltw. Schulze	Wilhelm-Pieck-Str. 125	
Tabakw. Sadring	Reinhardtstr. 10	
Blumen-Kiosk	U-Bf. Spittelmarkt	
Tabakw. Hempel	Brückenstr. 16	WZ
Konsum Chic	Brüderstr.	
P Z V Kiosk	Moll-/H.-Beimler-Str.	
P Z V Kiosk	Fischerinsel	
Seifen Torke	Marienstr. 15	

Bezirk Prenzlauer Berg

Lott.-Einn. Zinnecker	Bornholmer Str. 95	WZ
P Z V Kiosk	Borsh. Str./Schönh. Allee	
P Z V Kiosk	Wisbyer-/Stahlh. Str.	
Drogerie Pohlandt	Schönhauser Allee 99	WZ
Lott.-Einn. Leyfior	Prenzlauer Allee 200	WZ
Modische Linie	Schönhauser Allee 118	
Lott.-Einn. Ziebe	Schönhauser Allee 132	
Schreibw. Kuhaneck	Schönhauser Allee 173	WZ
Lott.-Einn. Koliver	Dimitroffstr. 26	
Tabakw. Dallmann	Dimitroffstr. 63	WZ
Drogerie Eiserl	Dimitroffstr. 153	W
Lott.-Einn. Stawski	Dimitroffstr. 165	WZ
P Z V Kiosk	Bötzow-/Dimitroffstr.	
Lott.-Einn. Schönrock	Bötzowstr. 36	
Modische Linie	Bötzowstr. 19	
Lott.-Einn. Rolff	Eberswalder Str. 23	
Tabakw. Günterberg	Winsstr. 14	
Modische Linie	Husfelandstr. 26	
Modische Linie	Erich-Weinert-Str. 100	
Lott.-Einn. Eichhorst	Prenzlauer Allee 34	WZ
Modische Linie	Prenzlauer Allee 87	
Lott.-Einn. Gintz	Prenzlauer Allee 239	
P Z V Kiosk	Prenzl. Allee/Wörther Str.	
P Z V Kiosk	Kugler-/Krügerstr.	
Seifen Jenschewski	Winsstr. 29	
Tabakw. Pasenow	Greifswalder Str. 1	WZ
Modische Linie	Greifswalder Str. 25	
Lott.-Einn. Dewitz	Greifswalder Str. 26/27	WZ
Lott.-Einn. Krahn	Greifswalder Str. 47	WZ
Modische Linie	Greifswalder Str. 152	

Bezirk Friedrichshain

Tabakw. Kinder	Ebertystr. 3	WZ
P Z V Kiosk	Leninplatz	
Schreibw. Wendt	Friedrichsberger Str. 11	WZ
Seifen Bottin	Pintschstr. 12	
Seifen Sachs	Richard-Sorge-Str. 11	
P Z V Kiosk	Markgrafendamm/Corinthstr.	
Tabakw. Garus	Schreinerstr. 59	
Tabakw. Zerfass	Warschauer Str. 62	WZ
P Z V Kiosk	S.-Bach-Str./Kopernikusstr.	
P Z V Kiosk	Boxhagener Str.	
P Z V Kiosk	S.-Bach-/Boxhagener Str.	
P Z V Kiosk	Gryphiusstr./Boxhagener Str.	
Schreibw. Timmrock	Modersohnstr. 62	WZ
Kegelsportgaststätte Wittig	Gürtelstr. 20—22	
Spielw. Melzer	Straßmannstr. 13	

Bezirk Treptow

Seifen Voges	Am Treptower Park 55—57	
P V Z Kiosk	PA Treptow	
HO Technik	Baumschulenstr. 103	
Lott.-Einn. Fährrich	Sterndamm 2—3	WZ
Schreibw. Kulmath	Sterndamm 71	WZ
Seifen Schultz	Schnellerstr. 24	WZ
HO Elektrow.	Schnellerstr. 123	
Kom.-Handel Schulz	Winckelmannstr. 67	WZ
P Z V Kiosk	Altglienicke/Marktplatz	
Tabakw. Liedtke	Altgl., Grünauer Str. 4	WZ
Kom.-Handel Ziech	Altgl., Köpenicker Str. 44	WZ
Lott.-Einn. Swantusch	Adlersh., Dörpfeldstr. 32	WZ

Bohnsdorf

Drogerie Semprich	Waltersdorfer Str. 37	WZ
Schreibw. Groth	Buntzelstr. 91	
Lebensm. Hannemann	Buntzelstr. 131	
Schreibw. Gallaun	Schulzendorfer Str. 76	WZ

Bezirk Köpenick

P Z V Kiosk	Helmholtzstr.	
Tabakw. Sommerfeld	O'weide, Edisonstr. 61	WZ
P Z V Kiosk	Wilhelminenhofstr. 50	
P Z V Kiosk	Schillerpromenade	
P Z V Kiosk	WF O'weide, Ostendstr.	
Konsum Textilien	O'weide, Ostendstr. 29	WZ
Lott.-Einn. Marcrock	O'weide, Rathenaustr. 9	W
Lott.-Einn. Heiduck	N'weide, Oberspreestr. 176	
Papierw. Hoffmann	Mahlsdorfer Str. 53	WZ
Lotto Berger	Friedrichshagen, Am Goldmaipark 13	WZ
Drogerie Gressel	Hessenwinkel, Lindenstr. 24	
Tabakw. Krenzlin	Friedrichshagener Str. 1a	WZ
Lotto Mayerl	Rahnsdorf, Fürstenwalder Damm 940	WZ
Tabakw. Flemert	Grünstr. 7	WZ
Tabakw. Tiekts	Grünauer Str. 22	
P Z V Kiosk	Schmöckwitz	
HO Drogerie	Schmöckwitz, Vetschauer Allee 11	WZ
P Z V Kiosk	Intercamping, Gr. Krossinsee	
Papierw. Hoffmann	Müggelheimer Str. 12, Ecke Wendenschloßstr.	WZ
Lott.-Einn. Hummel	Alt-Müggelheim 9	WZ
P Z V Kiosk	Müggelheim	

Bezirk Lichtenberg

Konsum	Mahlsdorf, Hultschiner Damm 30	
Lott.-Einn. Neumann	Mahlsd., Hönower Str. 64	WZ
PLott.-Einn. Arndt	Mahlsd., Hönower Str. 88	WZ
Lebensm. Ziegenhagen	Mahlsd., Pilgramer Str. 259	
Lott.-Einn. Baran	Kaulsdorf, Mädewalder Weg 41	WZ
HO Interwein	Karlshorst, H.-Duncker-Str. 103	
Lott.-Einn. Poppe	Karlsh., Wandlitzstr. 7	WZ
P Z V Kiosk	Karlsh., Ehrenfelsstr.	
P Z V Kiosk	U-Bf. Tierpark	
Drogerie Bach	Straße d. Befreiung 36	
P Z V Kiosk	Lincoln-/Zachertstr.	
Kosmetikgeschäft	Zachertstr. 10	
HO Elektrow.	Einbecker Str. 39	
Seifen Allrich	Heinrichstr. 1	
P Z V Kiosk	Pfarrstr./Kaskelstr.	
Tabakw. Weiss	Kaskelstr. 15	WZ
P Z V Kiosk	Münsterlandplatz	
Tabakw. Schumann	Weitlingstr. 122	WZ
P Z V Kiosk	Freiaplatz	
Konsum-Haushaltw.	Siegfriedstr. 16	
Lott.-Einn. Thurmann	Biesdorf, Oberfeldstr. 2—3	WZ
Tabakw. Hendriock	Marzahn, Am Schmedin 34	WZ

Bezirk Weißensee

Imbißstube Springer	Rennbahnstr. 2	
Seifen Frenzel	Schönstr. 1	
Lott.-Einn. Nowka	Langhansstr. 29	WZ
Lott.-Einn. Krause	Langhansstr. 143	WZ
Theaterkasse Jehser	K.-Gottwald-Allee 45	WZ
Tabakw. Hlawenka	K.-Gottwald-Allee 115	WZ
P Z V Kiosk	Pistorius/Albertinenstr.	
Lott.-Einn. Marczinkowski	Lindenallee 3	
Lott.-Einn. Peister	Gustav-Adolf-Str. 12	WZ

Wartnberg

Altstoffe/Rewatex Laiany	Birkholzer Weg	WZ

Hönow b. Berlin

KG Hönow	Mahlsdorfer Str.
KG Hönow	Straße der Freundschaft

Hohenschönhausen

Papierw. Molz	Hohenschönh. Str. 49	
Tabakw. Koblitz	Berliner Str. 87	WZ
Lott.-Einn. Dittmann	Berliner Str. 112	WZ
Drogerie Schwartz	Freienwalder Str. 31	WZ
Lott.-Einn. Klünder	Hauptstr. 50	WZ

Bezirk Pankow

Zeitungsvertr. Kahrs	Prenzlauer Prom. 181	WZ
Lott.-Einn. Both	Miltenberger Weg 1	WZ
Drogerie Morak	Zeilerweg 28	
Tabakw. Schubert	Romain-Rolland-Str. 62	W
Tabakw. Helming	Paracelsiusstr. 15	WZ
Seifen Kirchhoff	Versaliusstr. 47	
Tabakw. Paul	Berliner Str. 31	
Tabakw. Wiese	Berliner Str. 114	WZ
P Z V Kiosk	Kissingenplatz	
Imbiß Busch	Florastr. 34	
P Z V Kiosk	Florastr.	
Drogerie Kopp	Schönholzer Str. 10	
Tabakw. Schulz	J.-R.-Becher-Str. 24	WZ
P Z V Kiosk	Kurt-Fischer-Platz	
Lott.-Einn. Klamann	Wollankstr. 115	WZ

Niederschönhausen

Tabakw. Domres	Ossietzkyplatz	WZ
Drogerie Terpe	Friedrich-Engels-Str. 71	WZ
Tabakw. Demski	Dietzgenstr. 93	

Rosenthal

Drogerie Wassner	Hauptstr. 140

Wilhelmsruh

Schreibw. Krenzke	Hauptstr. 12	WZ
Schneiderartikel Genge	Hauptstr. 28	
Drogerie Girndt	Eisenblätterstr. 28	
P Z V Kiosk	Haupt-/Edelweißstr.	
Lott.-Einn. Degraa	Anlage Edelweiß 21	WZ

Blankenfelde

Textilien Kosterka	Schildower Str. 9

Buchholz

P Z V Kiosk	Endstelle Linie 49	
P Z V Kiosk	Buchholz	
Tabakw. Kiepsch	Bahnhofstr. 26	

Blankenburg

Farben Wittig	Blankenburger Str. 42
Tabakw. Gericke	Alt-Blankenburg 55

Karow

Drogerie Kerkow	Hubertusdamm 1
Schreibw. Walter	Schräger Weg
Konsum	Straße 78 Nr. 7

Buch

Drogerie Brunen	Alt-Buch 30	WZ

Ahrensfelde b. Berlin

Fahrradaufbewahrung Försterling	Dorfstr. 23	WZ

Neu-Lindenberg b. Berlin

Konsum Warenhaus	Thomas-Münzer-Str.

Berufsberatungskabinett des Verkehrswesens Berlin

S-Bahnhof Alexanderplatz

Telefon: 587 22 400 / 587 21 155 und 246 22 60

Öffnungszeiten: Dienstag 9—12 und 13—19 Uhr, Mittwoch 9—12 und 13—16 Uhr
Donnerstag und Freitag 9—12 und 13—17 Uhr

Wir informieren und beraten über

1. Bauberufe

- Facharbeiter für Eisenbahnbautechnik
- Facharbeiter für Straßenbautechnik u. a.

2. Metallverarbeitende Berufe

- Fahrzeugschlosser
- Flugzeugmechaniker
- Instandhaltungsmechaniker u. a.

3. Elektrotechnische Berufe

- Elektromonteur
- Elektrosignalmechaniker
- Facharbeiter für Nachrichtentechnik u. a.

4. Allgemeine Verkehrsberufe

- Facharbeiter für Städtischen Nahverkehr
- Facharbeiter für den Betriebs- und Verkehrsdienst der Deutschen Reichsbahn u. a.

5. Sonstige Berufe

- Facharbeiter für Schreibtechnik
- Koch, Kellner
- Wirtschaftskaufmann u. a.

Vorträge für geschlossene Schülergruppen

Themen:
- Einführungsvortrag über Berufe im Verkehrswesen
- Vorträge für Interessengruppen über die Berufsgruppen 1 bis 5.

(Diese Vorträge werden nach Vereinbarung im Berufsberatungskabinett oder in den Schulen gehalten.
Anmeldung spätestens 14 Tage vorher)

Beratungszeiten für ausgewählte Berufe

Jeden 1. Dienstag im Monat: Bauberufe im Verkehrswesen
Jeden 2. Dienstag im Monat: Facharbeiter für Städtischen Nahverkehr
Facharbeiter für den Betriebs- und Verkehrsdienst der Deutschen Reichsbahn

BERLIN Hauptstadt der DDR, grüßt seine Gäste

Besuchen Sie uns am Fernsehturm.
Wir helfen Ihnen, das sozialistische Berlin kennenzulernen.

Informationszentrum Telefon: 2 12 46 75

- Aktuelle Informationen
- Stadtmodellerklärungen
- Filmvorführungen
- Auskünfte
- Vorträge

über die Entwicklung der Hauptstadt zur sozialistischen Metropole der DDR.

Öffnungszeiten:

Montag	13—19 Uhr
Dienstag bis Sonnabend	9—19 Uhr
Sonntag	10—18 Uhr

Ausstellungszentrum Telefon: 2 10 42 37

- Interessante Ausstellungen, täglich geöffnet

Gruppenbesuche können angemeldet werden.

BERLIN INFORMATION

Berlin-Information am Fernsehturm

Hinweise für BVB-Fahrgäste

1. **Personen, die öffentliche Verkehrsmittel benutzen wollen, haben diese auf den Gehwegen,** einer Haltestelleninsel oder soweit Gehwege oder Haltestelleninseln nicht vorhanden sind, am äußersten Rande der Fahrbahn **zu erwarten.** Die Fahrbahn darf erst dann betreten werden, wenn das öffentliche Verkehrsmittel die Haltestelle erreicht hat.

2. Das **Ein- und Aussteigen** darf nur **bei Stillstand des Fahrzeuges** erfolgen.

3. **Von der Beförderung sind ausgeschlossen:**
   Betrunkene, Personen mit ekelerregenden Krankheiten, Personen, die durch Mitnahme von Sachen (z. B. unverpackten oder unzureichend verpackten Nahrungs- und Genußmittel) die Fahrzeuge beschädigen oder andere Fahrgäste belästigen oder gefährden.
   Über die Mitnahme von Sachen und Tieren entscheidet das Verkehrs-, Aufsichts- und Kontrollpersonal.

4. **Schwerbeschädigten mit amtlichen Ausweis,** Gebrechlichen sowie werdenden Müttern und Fahrgästen mit Kleinkindern **sind die gekennzeichneten Sitzplätze freizugeben.**

5. **Ermäßigungsfahrausweise** haben nur Gültigkeit, wenn gleichzeitig die dafür erforderlichen Ausweise vorgezeigt werden. Ungültige Ermäßigungsausweise werden eingezogen.

6. **Fahrgäste mit Kinderwagen, Gepäck oder Hund** müssen den entsprechend **gekennzeichneten Einstieg benutzen.** Beachten Sie die Ziffer vor der Darstellung des Kinderwagens. Im Interesse der Betriebssicherheit darf die angegebene Anzahl Kinderwagen nicht überschritten werden. Kinderwagen, Gepäck oder Hunde sind **so unterzubringen, daß sie das Ein- und Aussteigen nicht behindern. Hunde müssen einen beißsicheren Maulkorb tragen und kurz an der Leine gehalten werden.** Gepäck, das die Abmessungen 60 × 30 × 15 cm überschreitet, ist gebührenpflichtig.

7. Fahrgäste dürfen ein Fahrzeug, das durch **Abgabe des Warnsignals** die Beendigung des Fahrgastwechsels anzeigt bzw. als besetzt bezeichnet wird, nicht besteigen.
   Ab Ertönen des Warnsignals und Aufleuchten der Warnlampen **ZURÜCKBLEIBEN!**

8. Jeder Fahrgast ist verpflichtet, sich **im Wagen** einen **festen Halt** zu suchen. Schäden die durch Außerachtlassung dieser Vorsichtsmaßnahmen entstehen, hat der Fahrgast selbst zu vertreten.

9. **Die Fahrgäste haben sich bei Benutzung der Fahrzeuge so zu verhalten, wie es die Sicherheit und Ordnung des Betriebes sowie die Rücksicht auf andere gebieten.**

   Es ist nicht gestattet:
   - **in den Verkehrsmitteln zu rauchen**
   - **die Türen während der Fahrt zu öffnen**
   - **mit dem Fahrzeugführer zu sprechen**
   - **Eis, Würstchen und andere Lebensmittel im Fahrzeug zu verzehren**
   - **Lärmen, Singen und Musizieren**
   - **auf Sitzplätzen zu stehen, zu knien oder Tiere und Gepäck zu stellen.**

10. **Straßenbahnzüge halten an jeder Haltestelle.**
    Beim Omnibus rechtzeitig Meldeknopf zum Aussteigen drücken.

11. **Im Gefahrenfalle ist den Fahrgästen die Betätigung der Signalanlage bzw. Notbremse gestattet.**

12. **Das Verkehrs- und Aufsichtspersonal ist berechtigt,** den Fahrgästen zur Aufrechterhaltung der Sicherheit und Ordnung im Verkehr **Weisung zu erteilen.**

13. **Wird die Gültigkeit eines Fahrausweises beanstandet, so ist für die Fahrt das tarifmäßige Fahrgeld zu entrichten. Außerdem wird eine Nachlösegebühr erhoben.**

14. Die mit einem Kontrollausweis ausgerüsteten **Fahrausweis-Kontrolleure** in Dienstkleidung bzw. Zivil **sind ermächtigt,** durch **Einsichtnahme in den Personalausweis** die Personalien derjenigen Fahrgäste festzustellen, die nicht in der Lage, oder nicht bereit sind, eine von ihnen zu entrichtende Nachlösegebühr zu zahlen.

15. **Die von Fahrgästen durch Beschädigung an den Wagen bzw. Anlagen verursachten Kosten sind zu ersetzen.**
    Bei leichter Verunreinigung wird eine Reinigungsgebühr von 1,— M bis zu 5,— M erhoben; bei Verunreinigung durch schwer zu entfernende oder ätzende Stoffe (Öle, Fette, Farben, Tinte usw. werden die Kosten für die Reinigung bzw. Instandsetzung durch die Verwaltung eingezogen.

16. **Fundsachen sind dem Fahrer, bei der U-Bahn dem Verkehrspersonal, abzuliefern.** Sofortige Rückgabe an den Verlierer ist durch einen Angehörigen der Betriebsaufsicht zulässig, wenn über die Empfangsberechtigung kein Zweifel besteht und es sich nicht um Wertsachen handelt.

17. **Beschwerden** können an das Aufsichtspersonal oder — möglichst unter Angabe der **Zeit, Wagen- und Linienbezeichnung** sowie unter Beifügung des Fahrausweises — an die Verwaltung gerichtet werden.

18. **Versäumen Sie nicht, auf die rechtzeitige Erneuerung bzw. Verlängerung Ihrer Zeitkarte zu achten!**

Gesetzliche Grundlage: Auszug aus den allgemeinen Bestimmungen für Beförderungsleistungen durch Nahverkehrsbetriebe vom 15. November 1958

BERLIN
RUNDFAHRT



Informieren Sie sich in unserem

Service

im S-Bf. Alexanderplatz zwischen den Ausgängen Rathausstr. u. Fernsehturm

Kurze Hinweise für die Reisenden im Berliner S-Bahn-Verkehr

1. **Die Fahrausweise** können Sie im S-Bahn-Verkehr nach 8 verschiedenen Preisstufen, entsprechend der Preisstufenübersicht, lösen. Die Fahrpreise sind vor den Fahrkartenschaltern jedes S-Bahnhofs durch Aushang bekanntgegeben. Für eine Fahrt können Sie auch mehrere S-Bahn-Einzelfahrkarten oder die gemeinsamen Fahrkarten BVB/S-Bahn (Preisstufe 1) benutzen, wenn der Gesamtpreis der einzelnen Karten dem tarifmäßigen Fahrpreis der Gesamtstrecke entspricht. Daher können Sie auch aus Fahrkartenautomaten der Preisstufen 1—3 nach Zielbahnhöfen der Preisstufen 4—8 Einzelfahrkarten lösen, wenn diese insgesamt den tarifmäßigen Gesamtpreis der entsprechenden Verbindung ergeben.

   Zu beachten ist, daß bei Fahrtantritt sämtliche zusammengesetzte Einzelfahrausweise entwertet werden müssen.

2. **Bei Fahrausweisen ohne Wegesangabe** benutzen Sie bitte stets den kürzesten Weg zwischen Fahrtantritts- und Zielbahnhof. Karten mit aufgedruckter Preisstufe berechtigen nur zur Fahrt in dem auf ihnen angegebenen Geltungsbereich. **Bitte achten Sie bei Ihren Fahrten darauf, daß Einzelfahrkarten stets das Lochzeichen des Fahrtantrittsbahnhofs tragen, da sie im anderen Fall ungültig sind. Die Fahrt dürfen Sie mit Einzelfahrkarten nicht unterbrechen.**

3. **Für Kinder** bis zum vollendeten vierten Lebensjahr, für die Sie keinen besonderen Platz beanspruchen, benötigen Sie keine Fahrausweise. Für Kinder über vier Jahre sind Fahrausweise zum vollen Preis zu lösen.

4. **Für die als Traglasten zugelassenen Gegenstände** im Gewicht von 20 bis 50 kg und für sperrige Gegenstände mit einem geringeren Gewicht sowie für Hunde, ist vor Fahrtantritt eine Einzelfahrkarte der entsprechenden Preisstufe zu lösen.

   Mit Traglasten und Hunden dürfen Sie nur die besonders gekennzeichneten **Abteile** für Traglasten und Hunde benutzen.

5. **Bei Fahrten über den Zielbahnhof hinaus** vergessen Sie bitte nicht, spätestens auf dem ursprünglichen Zielbahnhof Ihres Fahrausweises eine Nachlösekarte zu lösen.

   Der Preis der Nachlösekarte beträgt 0,50 M, wenn der zu entrichtende Fahrpreis vom Nachlösebahnhof bis zum Zielbahnhof diesen Betrag nicht übersteigt; in allen anderen Fällen ist der Betrag von 1,00 M zu zahlen.

6. **Mit S-Bahn-Einzelfahrkarten** oder der gemeinsamen Fahrkarte BVB/S-Bahn (Preisstufe 1) können Sie die Fahrt auf allen S-Bahnhöfen — ausgenommen den in Westberlin gelegenen — antreten. Sie dürfen diese in der einen oder anderen Fahrtrichtung benutzen.

7. **Einheitliche Fahrausweise** zur wahlweisen Benutzung der BVB-Verkehrsmittel (U-Bahn, Straßenbahn, Omnibus und Fähren) o d e r der S-Bahn (Preisstufe 1) erhalten Sie an den Fahrkartenausgaben der S-Bahn und anderen Verkaufsstellen, die mit dem auf der 4. Umschlagseite abgebildeten Symbol versehen sind.

8. Im S-Bahn-Bereich der Hauptstadt der DDR innerhalb der Preisstufen 1 und 2 — gerechnet von den Strecken Schönhauser Allee — Treptower Park und Ostkreuz — Berlin-Friedrichstraße und allen Verkehrsmitteln des VEB Kombinat Berliner Verkehrsbetriebe außer △-Linien wird eine Touristen-Fahrkarte für die Besucher der Hauptstadt der DDR zum Preise von 2,00 M ausgegeben.

   Der Preis der Touristen-Fahrkarte — nur für den oben bezeichneten **S-Bahn-Bereich ohne BVB-Linien** — beträgt **1,00 M**. Touristen-Fahrkarten sind jeweils nur für einen Tag gültig.

9. **Schwerbeschädigten mit amtlichem Ausweis** wird im S-Bahn-Verkehr eine Fahrpreisermäßigung gewährt, sofern diese im Schwerbeschädigtenausweis vermerkt ist.

   Ständige Begleiter erhalten dieselbe Ermäßigung wie vor, wenn aus dem Schwerbeschädigtenausweis die Notwendigkeit einer ständigen Begleitung hervorgeht.

   Blinde und ein Begleiter oder Führhund werden auf amtlichem Ausweis mit der Bezeichnung „blind" frei befördert.

10. **Monats- und Dekadenkarten** erhalten Sie ohne Antrag nach der Preisstufenübersicht.

    Schülermonatskarten können nur auf Antrag für Fahrten der Berechtigten zwischen Wohnort und Schulort bzw. Arbeitsort ausgegeben werden.

11. **Arbeiterwochenkarten** können auf schriftlichen Antrag an alle gegen Lohn oder Gehalt beschäftigte Personen und an Personen, die in der praktischen Berufsausbildung stehen, ausgenommen Lehrlinge, ausgegeben werden, sofern der Arbeitsort in der Hauptstadt oder im S-Bahn-Bereich der DDR liegt.

Hinweise für die Reisenden im Fernverkehr der Deutschen Reichsbahn

Zur beschleunigten Abfertigung im Fernverkehr weisen wir auf folgende Möglichkeiten für das Lösen von Fahrausweisen hin:

1. Fahrausweise zum vollen Fahrpreis, für Kinder, für Hunde sowie ermäßigte Fahrausweise für Schwerbeschädigte und Ferienrückfahrkarten können **unbegrenzte Zeit im voraus ausgegeben werden.**

   Alle übrigen Fahrausweise (außer Zeitkarten und Sonntagsrückfahrkarten) können bis zu 3 Tagen vordatiert werden. Der Reisetag ist in jedem Fall anzugeben.

2. **Fahrausweise des Fernverkehrs haben** — einschließlich des angegebenen ersten Geltungstages — eine **Gültigkeit von 4 Tagen.**

3. An den **S-Bahn-Schaltern** der Bahnhöfe

Berlin-Adlershof	Leninallee
Alexanderplatz	Berlin-Lichtenberg
Baumschulenweg	Berlin-Mahlsdorf
Birkenwerder (b. Berlin)	Berlin-Ostbahnhof
Berlin-Buch	Ostkreuz
Frankfurter Allee	Berlin-Pankow
Berlin-Friedrichshagen	Prenzlauer Allee
Berlin-Friedrichstraße	Berlin-Schöneweide
Greifswalder Straße	Schönhauser Allee
Berlin-Grünau	Treptower Park
Berlin-Karlshorst	Warschauer Straße
Berlin-Köpenick	

   werden Fahrausweise des Fernverkehrs zum vollen Fahrpreis von Berlin nach

Bitterfeld	Halberstadt	Saalfeld (Saale)
Cottbus	Halle (Saale) Hbf	Schwerin (Meckl) Hbf
Dessau	Jena	Stendal
Dresden	Karl-Marx-Stadt	Stralsund
Eisenach	Leipzig Hbf	Suhl
Erfurt Hbf	Magdeburg	Weimar
Gera	Merseburg	Zittau
Görlitz	Plauen (Vogtl.)	Zwickau (Sachs) Hbf
Gotha	Rostock Hbf	

   ausgegeben.

   Außerdem können Sie bei den vorgenannten S-Bahnschaltern gegen Vorlage vorhandener Fahrausweise Schnellzugzuschläge 1. und 2. Klasse Zone I (bis 300 km) sowie gegen Vorlage bestätigter Antwortpostkarten Gebührenkarten für Platzkarten 1. und 2. Klasse lösen.

4. **Fahrausweise des Fernverkehrs** für alle übrigen Verbindungen innerhalb der DDR sowie Fahrausweise mit Fahrpreisermäßigungen erhalten Sie im Bereich der Hauptstadt der DDR, Berlin bei den Fernfahrkartenausgaben:

   Berlin-Ostbahnhof, Berlin-Lichtenberg, Berlin-Schöneweide, Flughafen Berlin-Schönfeld,

   bei den S-Bahn Endbahnhöfen:

Oranienburg	Strausberg	Fürstenwalde (Spree)
Bernau (b. Berlin)	Erkner	Königs Wusterhausen

   und in den Zweigstellen des Reisebüros der DDR.

5. Internationale Fahrausweise erhalten Sie in
   Berlin-Ostbahnhof (außer im Verkehr DDR/BRD)
   Berlin-Friedrichstraße
   Berlin-Lichtenberg
   Flughafen Berlin-Schönefeld (nur DDR/BRD)
   sowie bei den Zweigstellen des Reisebüros der DDR.

6. In zahlreichen Verbindungen im Nahverkehr werden von den S-Bahn-Schaltern durchgehende **S-Bahn-Anschlußkarten** ausgegeben, bei denen der preisgünstige S-Bahn-Tarif angewendet wird, ohne daß eine Nachlösung auf dem Übergangsbahnhof von der S-Bahn zum Fernverkehr erforderlich wird.

7. Anträge auf Ausgabe ermäßigter Fahrausweise für Gruppenfahrten (Beförderungsscheine) sind mindestens 48 Stunden vor Antritt der Fahrt bei einem Fernbahnhof zu stellen. Die Ausgabe erfolgt im Bereich der Hauptstadt der DDR, Berlin nur auf dem Bahnhof Alexanderplatz an einem besonderen Schalter.

   Im Interesse einer reibungslosen Abfertigung aller Reisenden und der weitestgehenden Einschränkung der Wartezeiten bitten wir Sie,

   - **die Möglichkeiten des Vorverkaufs in Anspruch zu nehmen und beim Lösen der Fahrausweise den gewünschten Reisetag anzugeben,**
   - **beim Empfang der Fahrausweise deren Eintragungen, insbesondere das Datum sowie das Wechselgeld, zu prüfen.**
   - **vorgeschriebene Ausweise, Anträge usw. beim Lösen von ermäßigten Fahrausweisen unaufgefordert vorzulegen und**
   - **bei einer größeren Zahl von Schülerfahrkarten oder Arbeiterrückfahrkarten durch einen Beauftragten die Anträge geschlossen bei einer Fahrkartenausgabe abzugeben und einen Abholetermin zu vereinbaren.**

Informieren Sie sich über den nächstgelegenen Taxi-Halteplatz. In unmittelbarer Nähe werden keine Fahrgäste aufgenommen.

Ожидайте такси на ближайшей стоянке. Не дожидая до стоянки, такси пассажиров не берут.

Inform yourself about the nearst taxi stand. But note that you will not be picked up by taxis in the close vicinity of the stand.

Proszę poinformować się o najbliższym postoju taksówek. W pobliżu postoju pasażerów nie zabiera się.

AUSFLUGSVERKEHR '76

Berlin hat eine herrliche Umgebung. Kaum eine andere europäische Großstadt hat innerhalb ihrer Grenzen so viel Wald und Wasser wie Berlin.

Unsere Broschüre AUSFLUGSVERKEHR gibt Ihnen einige Tips, wo Sie in Ihrer Freizeit schöne Stunden der Erholung verleben können.

Die Broschüre erhalten Sie an Zeitungskiosken.

Berlin's surroundings are beautiful. There is hardly any other big city throughout Europe with so many forests and waters within its local boundaries

Obtain the Tours pamphlet for ideas on where to relax in your leisure time.

The pamphlet is available at many news-stalls.

У Берлина замечательные окрестности. Едва ли какой-нибудь другой крупный европейский город имеет в своих пределах столько лесов и озер.

Наша брошюра ПРИГОРОДНЫЙ ТРАНСПОРТ дает Вам несколько советов о том, где Вы можете провести свободное время и отдохнуть.

Брошюры Вы можете купить в газетных киосках.

Berlin szczyci się przepiękną. Trudno byłoby unaleźć drugą metropolię europejską, w której granicach srebrzyłoby się tyle wód i zielenilo tyle lasów.

Nasza broszura informacyjna „Ausflugsverkehr" (Komunikacja wycieczkowa) zawiera wiele propozycji dla wszystkich, którzy dysponując wolnym czasem pragną go przeznaczyć na przyjemny wypoczynek.

Broszura jest do nabycia w kisskach z gatstami.

Aus dem Inhalt des Heftes:

Sehenswürdigkeiten in den Berliner Stadtbezirken

Hinweise auf 23 Ausflugsziele mit Angabe von Fahrmöglichkeiten

Fahrpläne der WEISSEN FLOTTE / Schiffsvermietungen / PKW-Selbstfahrmietung

Taxi-Rundfahrten / Omnibus-Rundfahrten des Reisebüros der DDR

Hinweise der Deutschen Reichsbahn, u. a. m.

Änderungen während des Druckes

31 **Buch, Hohrechtsfelder Chaussee (D 1)** — S-Bf. Bln.-Buch — Karow — Blankenburg — Heinersdorf — Berliner Str. — Am Steinberg — Prenzlauer Promenade — **Ostseestr. (C 4)** 13,3 km
▽ = Montag, Dienstag, Mittwoch, Freitag

Minutenfolge:	▽ 10a	20	10a	20		20	Do	10		▽	◪ 20		20	
Hohrechtsfelder Ch.	4.18	7.48	13.48	18.28	19.48	20.08	23.08	früh	13.48	19.08	19.18	19.28	19.48	23.08
S-Bf. Buch an	4.24	7.54	13.54	18.34	19.54	20.14	23.14	wie	13.54	19.14	19.24	19.34	19.54	23.14
S-Bf. Buch ab	4.29	7.59	13.59	18.39	19.59	20.19	23.19	▽	13.59	19.19	19.24	19.39	19.59	23.19
Karower Str.	4.31	8.01	14.01	18.41	20.01	20.21	23.21		14.01	19.21	19.26	19.41	20.01	23.21
Erekweg	4.34	8.04	14.04	18.44	20.04	20.24	23.24		14.04	19.24	19.29	19.44	20.04	23.24
Alt-Karow	4.37	8.07	14.07	18.47	20.07	20.27	23.27		14.07	19.27	19.32	19.47	20.07	23.27
Straße 26	4.41	8.11	14.11	18.51	20.11	20.30	23.30		14.11	19.31	19.36	19.51	20.11	23.30
Blankenburg	4.44	8.14	14.14	18.54	20.14	20.32	23.32		14.14	19.34	19.39	19.54	20.14	23.32
Heinersdorf, Kirche	4.51	8.21	14.21	19.01	20.21	20.38	23.38		14.21	19.41	19.46	20.01	20.21	23.38
Am Steinberg	4.54	8.24	14.24	19.04	20.24	20.40	23.40		14.24	19.44	19.49	20.04	20.24	23.40
Ostseestr.	4.57	8.27	14.27	19.07	20.27	20.43	23.43		14.27	19.47	19.52	20.07	20.27	23.43

Minutenfolge:	▽ 10		10	20	10	20		20	Do	10	20	▽	◪ 20		20	▽
Ostseestr.	3.40	5.00	5.06	7.06	13.06	17.46	19.46	20.10	22.30	früh	13.06	18.46	19.46		3.50	5.10	5.26	19.46 —
Am Steinberg	3.42	5.02	5.08	7.08	13.08	17.48	19.48	20.12	22.32	wie	13.08	18.48	19.48		3.52	5.12	5.28	19.48 —
Heinersdorf, Kirche	3.45	5.05	5.12	7.12	13.12	17.52	19.52	20.15	22.35	▽	13.12	18.52	19.52		3.55	5.15	5.32	19.52 —
Blankenburg	3.51	5.11	5.19	7.19	13.19	17.59	19.59	20.21	22.41		13.19	18.59	19.59		4.01	5.21	5.39	19.59 —
Straße 26	3.53	5.13	5.21	7.21	13.21	18.01	20.01	20.23	22.43		13.21	19.01	20.01		4.03	5.23	5.41	20.01 —
Alt-Karow	3.56	5.16	5.25	7.25	13.25	18.05	20.05	20.26	22.46		13.25	19.05	20.05		4.06	5.26	5.45	20.05 —
Erekweg	3.59	5.19	5.28	7.28	13.28	18.08	20.08	20.29	22.49		13.28	19.08	20.08		4.09	5.29	5.48	20.08 —
Alt-Buch	4.03	5.23	5.32	7.32	13.32	18.12	20.12	20.33	22.53		13.32	19.12	20.12		4.13	5.33	5.52	20.12 —
S-Bf. Buch an	4.04	5.24	5.34	7.34	13.34	18.14	20.14	20.34	22.54		13.34	19.14	20.14		4.14	5.34	5.54	20.14 —
S-Bf. Buch ab	4.09	5.29	5.39	7.39	13.39	18.19	20.19	20.39	22.59		13.39	19.19	20.19		4.19	5.39	5.59	20.19 —
Hohrechtsfelder Ch.	4.15	5.35	5.45	7.45	13.45	18.25	20.25	20.45	23.05		13.45	19.25	20.25		4.25	5.45	6.05	20.25 —

a = 7.38, 18.18 ohne Wartezeit am S-Bf. Bln.-Buch

Hier abtrennen!

AUSFLUGSVERKEHR '77

Mit Omnibus, Schiff und Bahn

Bestellschein

für Interessenten innerhalb der DDR (außer Berlin)

Die Bestellung richten Sie bitte als DRUCKSACHE (0,05 Mark Porto) im unverschlossenen Umschlag an

Bitte bis 28. 2. 1977 einsenden!

BVB-Verkehrswerbung
1026 Berlin, Postfach 229

Hier abtrennen!

STÄDTISCHER NAHVERKEHR

Winter 1976/77

Bestellschein

für Interessenten innerhalb der DDR (außer Berlin)

Die Bestellung richten Sie bitte als DRUCKSACHE (0,05 Mark Porto) im unverschlossenen Umschlag an

Bitte bis 15. 9. 1976 einsenden!

BVB-Verkehrswerbung
1026 Berlin, Postfach 229

Änderungen während des Druckes

42 105 **Buch, Zepernicker Str. (E 1) — Karow — Blankenburg — Heinersdorf — Berliner Str. — Am Steinberg — Prenzlauer Promenade — Ostseestr. (C 4)** 12,2 km

▽ = Montag, Dienstag, Mittwoch, Freitag

Minutenfolge:	▽ 10	20	10	20	20	×	Do	10	▽	■ 20a ▽
Zepernicker Str.	4.22 7.32	7.47 13.27	13.42 18.12	18.27 19.47	20.07 23.07	0.15	früh	13.42 19.12	19.27 19.47	4.27 19.47
Karower Str.	4.26 7.36	7.51 13.31	13.46 18.16	18.31 19.51	20.11 23.11	0.19	wie	13.46 19.16	19.31 19.51	4.31 19.51
Erekweg	4.29 7.39	7.54 13.34	13.49 18.19	18.34 19.54	20.14 23.14	0.22	▽	13.49 19.19	19.34 19.54	4.34 19.54
Alt-Karow	4.32 7.42	7.57 13.37	13.52 18.22	18.37 19.57	20.17 23.17	0.25		13.52 19.22	19.37 19.57	4.37 19.57
Straße 26	4.36 7.46	8.01 13.41	13.56 18.26	18.41 20.01	20.20 23.20	0.28		13.56 19.26	19.41 20.01	4.41 20.01
Blankenburg	4.39 7.49	8.04 13.44	13.59 18.29	18.44 20.04	20.22 23.22	0.30		19.59 19.29	19.44 20.04	4.44 20.04
Heinersdorf, Kirche	4.46 7.56	8.11 13.51	14.06 18.36	18.51 20.11	20.28 23.28	0.36		14.06 19.36	19.51 20.11	4.51 20.11
Am Steinberg	4.49 7.59	8.14 13.54	14.09 18.39	18.54 20.14	20.30 23.30	0.38		14.09 19.39	19.54 20.14	4.54 20.14
Ostseestr.	4.52 8.02	8.17 13.57	14.12 18.42	18.57 20.17	20.33 23.33	0.41		14.12 19.42	19.57 20.17	4.57 20.17

Minutenfolge:	▽ 10	10	20	10	20	20
Ostseestr.	3.55 4.55	5.01 7.01	7.16 12.56	13.11 17.41	17.56 19.36	20.00 0.00
Am Steinberg	3.57 4.57	5.03 7.03	7.18 12.58	13.13 17.43	17.58 19.38	20.02 0.02
Heinersdorf, Kirche	4.00 5.00	5.07 7.07	7.22 13.02	13.17 17.47	18.02 19.42	20.05 0.05
Blankenburg	4.06 5.06	5.14 7.14	7.29 13.09	13.24 17.54	18.09 19.49	20.11 0.11
Straße 26	4.08 5.08	5.16 7.16	7.31 13.11	13.26 17.56	18.11 19.51	20.13 0.13
Alt-Karow	4.11 5.11	5.20 7.20	7.35 13.15	13.30 18.00	18.15 19.55	20.16 0.16
Erekweg	4.14 5.14	5.23 7.23	7.38 13.18	13.33 18.03	18.18 19.58	20.19 0.19
Alt-Buch	4.18 5.18	5.27 7.27	7.42 13.22	13.37 18.07	18.22 20.02	20.23 0.23
Zepernicker Str.	4.21 5.21	5.31 7.31	7.46 13.26	13.41 18.11	18.26 20.06	20.26 0.26

a = **Verstärkung zum Krankenhausbesuch**

× Beachten Sie die Linie 105

Minutenfolge:	Do 10	10	20	10	20	20	■ 20	20a	20	20
Ostseestr.	3.55 4.55	5.01 7.01	7.16 12.56	13.11 18.41	18.56 19.36	20.00 0.00	4.00 5.00	5.16 19.36	19.36	20.00 0.00
Am Steinberg	3.57 4.57	5.03 7.03	7.18 12.58	13.13 18.43	18.58 19.38	20.02 0.02	4.02 5.02	5.18 19.38	19.38	20.02 0.02
Heinersdorf, Kirche	4.00 5.00	5.07 7.07	7.22 13.02	13.17 18.47	19.02 19.42	20.05 0.05	4.05 5.05	5.22 19.42	19.42	20.05 0.05
Blankenburg	4.06 5.06	5.14 7.14	7.29 13.09	13.24 18.54	19.09 19.49	20.11 0.11	4.11 5.11	5.29 19.49	19.49	20.11 0.11
Straße 26	4.08 5.08	5.16 7.16	7.31 13.11	13.26 18.56	19.11 19.51	20.13 0.13	4.13 5.13	5.31 19.51	19.51	20.13 0.13
Alt-Karow	4.11 5.11	5.20 7.20	7.35 13.15	13.30 19.00	19.15 19.55	20.16 0.16	4.16 5.16	5.35 19.55	19.55	20.16 0.16
Erekweg	4.14 5.14	5.23 7.23	7.38 13.18	13.33 19.03	19.18 19.58	20.19 0.19	4.19 5.19	5.38 19.58	19.58	20.19 0.19
Alt-Buch	4.18 5.18	5.27 7.27	7.42 13.22	13.37 19.07	19.22 20.02	20.23 0.23	4.23 5.23	5.42 20.02	20.02	20.23 0.23
Zepernicker Str.	4.21 5.21	5.31 7.31	7.46 13.26	13.41 19.11	19.26 20.06	20.26 0.26	4.26 5.26	5.46 20.06	20.06	20.26 0.26

Bitte übersenden Sie mir **sofort nach Erscheinen**

_____ Exempl. **STÄDTISCHER NAHVERKEHR**
Fahrpläne und Informationen
Winter 1976/77
0,65 Mark **u. 0,15** Mark **Porto je Exemplar**

Angaben möglichst in Blockschrift

Name:

Wohnort:
Postleitzahl
Straße:

Anbei _____ Mark in Briefmarken

Bitte übersenden Sie mir **sofort nach Erscheinen**

_____ Exempl. **AUSFLUGSVERKEHR 1977**
0,50 Mark **u. 0,10** Mark **Porto je Exemplar**

Angaben möglichst in Blockschrift

Name:

Wohnort:
Postleitzahl
Straße:

Anbei _____ Mark in Briefmarken

Suchen Sie eine interessante Tätigkeit?

BVLS

Aus dem Archiv der Berliner Verkehrsseiten

Das Kombinat Berliner Verkehrsbetriebe — moderne Fahrzeuge — moderne Werkstätten — ein Betrieb für junge Leute!

Wir bieten:

- sehr gute Verdienstmöglichkeiten
- Jahresendprämie, Treueprämie
- bis 24 Tage Jahresurlaub, Treueurlaub
- gute soziale Einrichtungen u. Qualifizierungsmöglichkeiten
- Freifahrt auch für Ehepartner und Kinder in Begleitung eines Elternteiles

Wir suchen:

- U-Bahn-Personal
- Fahrer und Schlosser für Omnibus und Straßenbahn
- Kfz.-Elektriker
- Gleisbaufacharbeiter
- Fahrlehrer für öffentliche Fahrschule
- Fahrkartenverkäufer
- Wagenwäscher
- Decksmann
- Matrosen der Binnenschiffahrt
- Maschinist und Brückenwarte
- Schiffsführer
- Stahlschiffbauer
- Tischler
- Fahrscheinverkäufer für die Saison Mai bis September
- Küchenkräfte

Bewerbungen nimmt entgegen:

BVB, Kombinatsleitung, 1026 Berlin, Rosa-Luxemburg-Str. 2 (Nähe Alexanderplatz)

Montag bis Freitag von 7 bis 16 Uhr (Dienstag bis 18 Uhr), Telefon: 2 46 34 25

BVB

VEB Kombinat
Berliner Verkehrsbetriebe

HIER erhältlich!

Fahrkarten BVB/S-Bahn Preisstufe 1

Einheitliche Fahrausweise

BVB (U-Bahn, Straßenbahn, Omnibus und Fähren)

S-Bahn (Preisstufe 1 — siehe Aushänge)

Vorverkaufsstellen sind durch das oben abgebildete Emblem gekennzeichnet.

Erwachsene: 5 Fahrausweise (Sammelkarte) zu **1,00 M**; bei der S-Bahn 10 Fahrausweise (Block) zu **2,00 M.**

Ihr Vorteil: Wahlweise Benutzung eines Verkehrsmittels der BVB oder der S-Bahn (Preisstufe 1).

Kinder (6—14 Jahre) und **Schwerbeschädigte** mit amtlichem Ausweis können wie bisher für die Benutzung der Verkehrsmittel der BVB eine ermäßigte Sammelkarte 5 Fahrten zu **0,50 M** erwerben.

Größere Strecken mit der S-Bahn können Sie zurücklegen, wenn die Fahrkarten zusammen den Wert der festgelegten Preisstufe ergeben. Achten Sie darauf, daß Sie bei Fahrtantritt alle benötigten Fahrausweise entwerten.

BVS
Aus dem Archiv der Berliner Verkehrsseiten