

# Verkehrstarif

| Fahrscheine und Sammelkarten   | Straßenbahn, U-Bahn Pf                                | Autobus/Obus/Schiff Pf |
|--|---|------------------------|
| Einfachfahrtschein ohne Umsteigen                                    | 35  | 40                     |
| Sammelkarte, 4 Fahrten ohne Umsteigen                                | 130   | 150                    |
| Umsteigefahrtschein / 1 x Umsteigen                                  | 40  | 45                     |
| Umsteigefahrtschein / 1 x Umsteigen zum Übersteigen auf Autobus/Obus | 45  | —                      |
| Umsteigefahrtschein / 2 x Umsteigen                                  | 50  | 50                     |
| Kinderfahrtschein / 2 x Umsteigen                                    | 20  | 20                     |
| Arbeitslosenfahrtschein ohne Umsteigen                               | 15  | 15                     |
| Schwerbeschädigtenfahrtschein ohne Umsteigen                         | 20  | 20                     |
| Schwerbeschädigtenfahrtschein zum Umsteigen                          | 30  | 30                     |
| Nachtzuschlag (23.30 bis 4.00 Uhr)                                   | 20  | 20                     |
| Zuschlagfrei: Zeitkarten, Fahrscheine für Schwerbeschädigte          |   |                        |
| Gebührenpflichtiges Gepäck, Hunde                                    | Normaltarif für Erwachsene, jedoch kein Nachtzuschlag |                        |

**Schnellbuslinien:** Normaler Autobustarif + Schnellbuszuschlag von 10/15 Pf.

| Zeitkarten  | Sondertarif     |  |   |
|---|-----------------|--|---|
|   | Monatskarten DM | 7-Tage-Wochenkarten gültig So. - Sbd. DM | 5-Tage-Wochenkarten gültig Mo. - Fr. DM |
| 1 Linie Straßenbahn oder 1 Strecke U-Bahn                     | 13,—            | 3,—                                      | 2,50                                    |
| 1 Linie Autobus, Obus oder Schiff                             | 15,—            | 3,50                                     | 2,80                                    |
| 2 bzw. 3 Linien oder U-Bahnstrecken beliebig Zusammenstellung | 17,—            | 4,—                                      | 3,20                                    |
| U-Bahnnetz  | 17,—            | 4,—                                      | —                                       |
| Autobusnetz   | 30,—            | 7,—                                      | —                                       |
| 2 Netze beliebig Zusammenstellung                             | 36,—            | 8,40                                     | —                                       |
| Gesamtnetz  | 42,—            | 9,80                                     | —                                       |
| Schülermonatskarte  | 9,50            | —  | —                                       |
| Zuschlag für Autobus-Schnelllinien                            | 4,—             | 1,—                                      | 0,80                                    |

## Mit den Autobus-Schnelllinien

Linie AS 1 Spandau / Klinkeplatz – Hardenbergl. / Bhf. Zoo, alle 15/20 Min.

Linie AS 2 Lichtenrade / Blohmstraße – Hardenbergplatz / Bhf. Zoo, alle 15/20 Min.

Linie AS 3 Zehlendorf / Rathaus – Hardenbergplatz / Bhf. Zoo, alle 20/30 Min.

Linie AS 4 Wannsee / Wilhelmplatz – Hardenbergplatz / Bhf. Zoo, alle 20 Min.

**Fahrtpreis:** Normaler Autobustarif + Schnellbuszuschlag (AS 1 = 10 Pf., AS 2 = 15 Pf., AS 3 = 10 Pf., AS 4 = 10 Pf.). Für Gepäck / Hund kein besonderer Schnellbuszuschlag. Sonstige Ausweise haben keine Gültigkeit, ausgenommen gültige Schwerbeschädigtenausweise.

## Hauptverbindung zur Kongreßhalle

Autobuslinie A 69

Wegführung: Eichkamp – Bhf. Halensee – Kurfürstendamm – Budapester Straße – Lützowplatz – Hofjägerallee – John-Foster-Dulles-Allee – Kongreßhalle.

Fahrtzeit: 29 Minuten.

Die U-Bahn ist ein schnelles, zuverlässiges und vom Straßenverkehr unabhängiges Verkehrsmittel. Das U-Bahnnetz umfaßt allein in West-Berlin 64,5 km mit 75 U-Bahnhöfen.

Es wird laufend weiter ausgebaut.

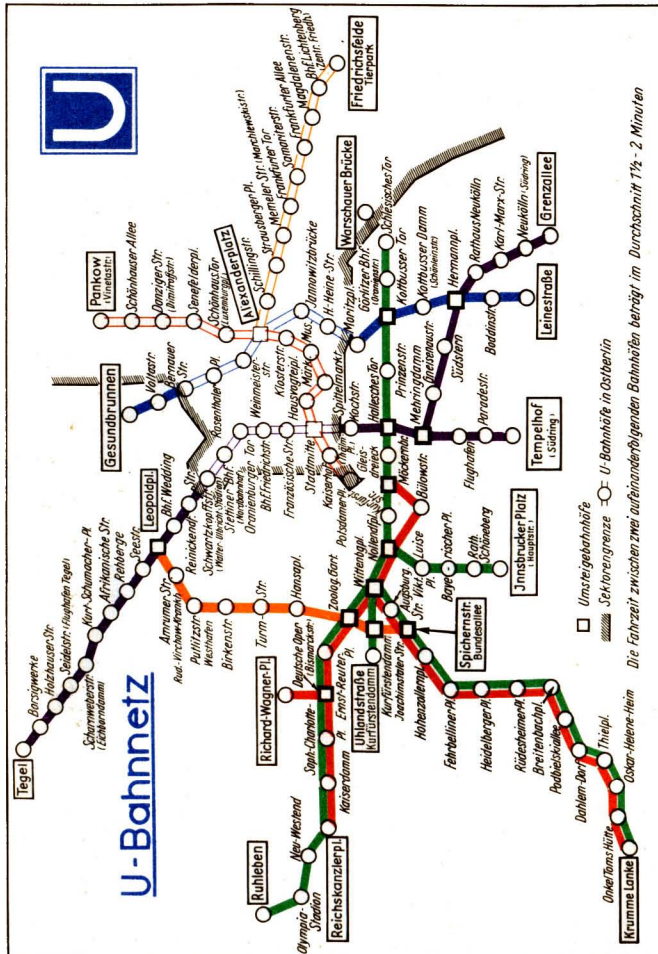
Auf fast allen U-Bahnstrecken werktags 5-Minuten-Verkehr. Die Fahrtzeit zwischen zwei aufeinanderfolgenden Bahnhöfen beträgt im Durchschnitt 1,5 bis 2 Minuten.

Die U-Bahn bietet auch tariflich wesentliche Vorteile, da innerhalb des U-Bahnnetzes beliebiger Übergang von einer Linie zur anderen möglich ist. Wer also mit einem Einfachfahrtschein die U-Bahn benutzt, genießt Freizügigkeit auf dem gesamten U-Bahnnetz und kann sich hier jedes beliebige Fahrtziel wählen.

Benutzen Sie also für Ihre Fahrten soweit wie möglich die U-Bahn.

**Hinweis für U-Bahn-Benutzer:**

Auf den U-Bahnhöfen im Sowjetsektor Schwarzkopffstr. – Stadtmittelpunkt (ausgenommen Bhf. Friedrichstr.) sowie Bernauer Str. – Heinrich-Heine-Str. kein Halt. Züge von Krumme Lanke bzw. Ruhleben und Reichskanzlerplatz enden Gleisdreieck bzw. Schlesiendes Tor.



# MIT DEM FLUGZEUG NACH BERLIN

**BERLIN**

HAMBURG  
 DÜSSELDORF  
 HANNOVER  
 KÖLN-BONN  
 FRANKFURT  
 STUTTGART  
 MÜNCHEN  
 NÜRNBERG  
 v. London  
 v. Paris

# IN BERLIN MIT DER BVG

VERKEHRSVERBINDUNGEN DER BERLINER VERKEHRS-BETRIEBE (BVG) EIGENBETRIEB VON BERLIN

## Sehr geehrter Fluggast!

Es ist ein besonderer Vorzug Berlins, daß der **Zentral-Flughafen Tempelhof** mitten im Stadtgebiet liegt. Er befindet sich damit auch zugleich mitten im Verkehrsnetz der BVG, so daß mit wenigen Schritten ein unmittelbarer Übergang vom Flugzeug zu den BVG-Verkehrsmitteln (U-Bahn, Auto-bus, Straßenbahn) gegeben ist.

Der **Flughafen Tegel** ist durch eine Autobus-Sonderlinie ( $\Delta$ -Linie) mit der Innenstadt (Bahnhof Zoo) verbunden, so daß der Weg vom und zum Flughafen schnell und bequem zurückgelegt werden kann. Außerdem befindet sich auch in Flughafennähe der U-Bahnhof Seidelstraße.

Die nebenstehenden Kartenskizzen unterrichten Sie über die Verkehrsverbindungen von den beiden Flughäfen in die Stadt und umgekehrt.

Wir wünschen Ihnen gute Fahrt!

## BERLINER VERKEHRS-BETRIEBE (BVG) EIGENBETRIEB VON BERLIN



Aus dem Archiv der Berliner Verkehrsseiten

### Fahrgelegenheiten vom bzw. zum Zentral-Flughafen Tempelhof

#### Unmittelbare Verkehrsverbindungen

- A 19 Zentral-Flughafen Tempelhof – Kurfürstendamm – Roseneck
- A 24 Zentral-Flughafen Tempelhof – Moabit, Wiebestraße
- A 4 Neu-Westend – Platz der Luftbrücke – Neukölln, Harzer Straße
- A 76 Platz der Luftbrücke – Lichtenrade, Blohmstraße
- A 77 Platz der Luftbrücke – Marienfelde, Daimlerstraße
- A 78 Platz der Luftbrücke – Marienfelde, TROPSTEINWEG

#### Verkehrsverbindungen in unmittelbarer Nähe (Platz der Luftbrücke)

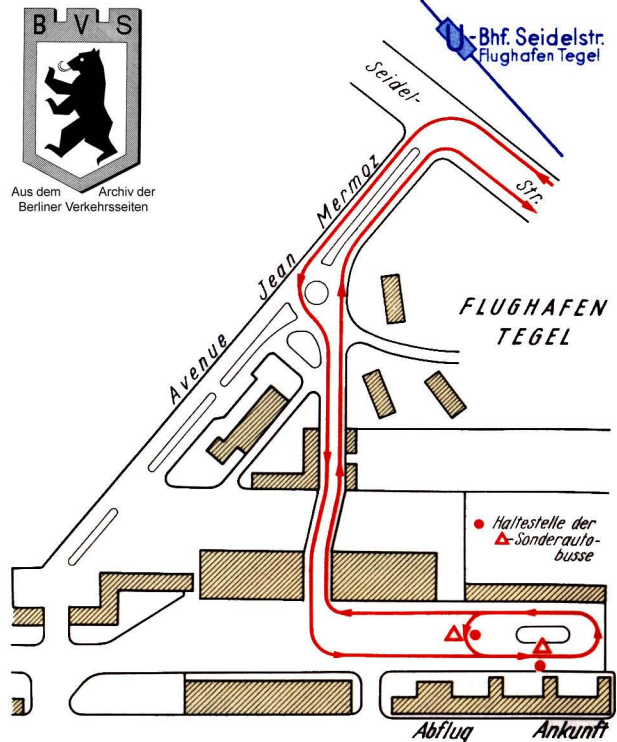
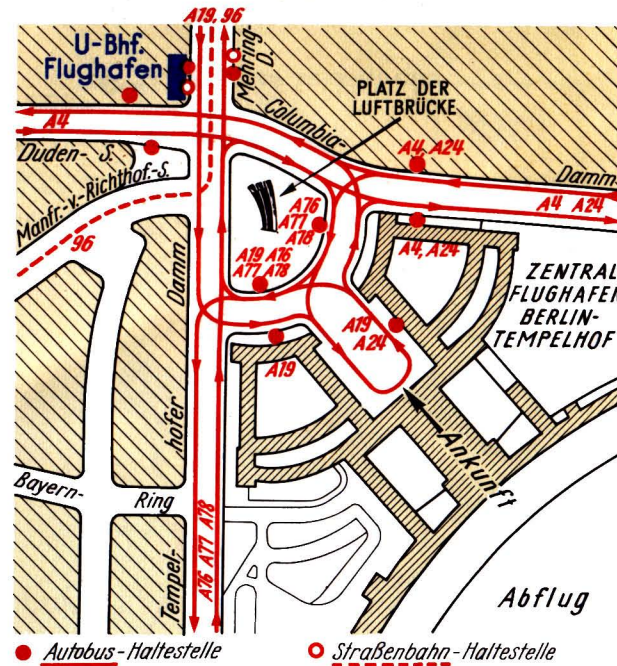
- 96 Lindenstraße – Platz der Luftbrücke – Lichtenrade, Goerzallee
- U-Bahn: Bf. Flughafen

### Fahrgelegenheiten vom bzw. zum Flughafen Tegel

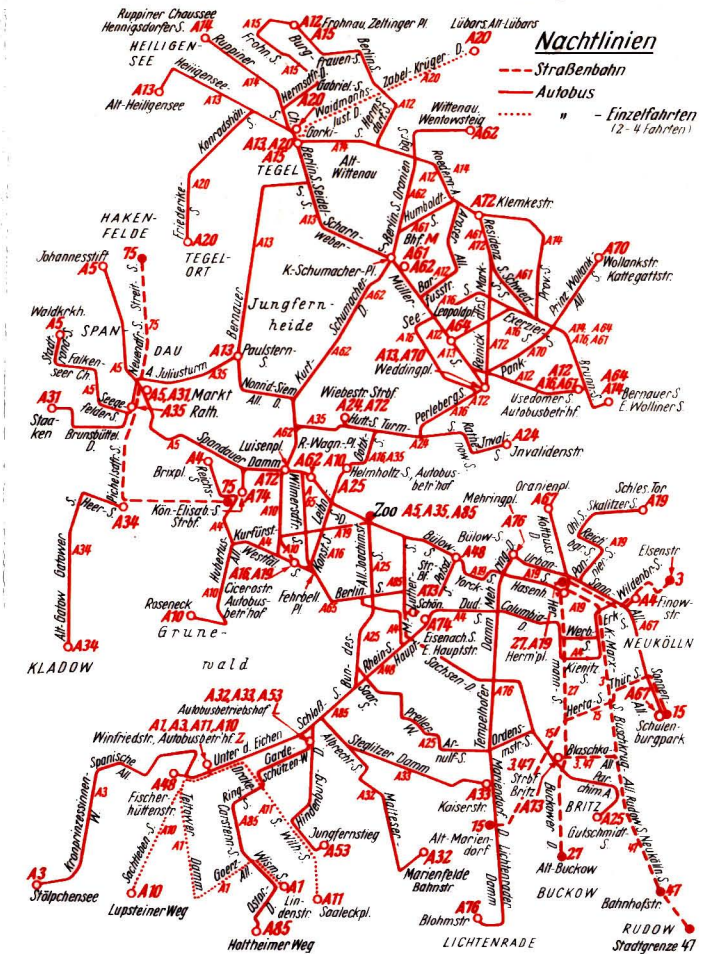
#### Unmittelbare Verkehrsverbindung

- Autobus- $\Delta$ -Linie Bf. Zoo – Kurfürstendamm (Air France) – Flughafen Tegel.  
Abfahrt vom Flugplatz kurz nach der Landung.  
Abfahrt zum Flugplatz 70 Minuten vor dem Abflug.

#### Verkehrsverbindung in unmittelbarer Nähe: U-Bf. Seidelstraße



## Auch in der Nacht BVG-Autobus-Verkehrsverbindungen



Straßenbahn- und Autobus-Nachlinien verkehren im Anschluß an die Tagesfahrpläne. Die Wagen dieser Linien führen ein „E“ (Einsetzwagen), weil sie oft vom Fahrweg der Stammlinien abweichen. Fahrpläne an den jeweiligen Haltestellen.

Kreuz und quer in Berlin mit der

## BVG - TOURISTENKARTE Preis DM 6,50

Gültig 4 Tage für beliebig viele Fahrten auf allen BVG-Verkehrsmitteln (Straßenbahn, U-Bahn, Autobus, Obus, Fährschiff Kladow-Wannensee) in Berlin-West, ausgenommen Autobus-Ausflugs- und Autobus-Sonderlinien ( $\Delta$ -Linien).

- Verkaufsstellen:** BVG-Hauptkartenstelle, 1 Berlin 30, Potsdamer Str. 188. BVG-Kiosk, Hardenbergplatz / Bf. Zoo.
- Verkehrsamt Berlin:** Auskunftsstelle Hardenbergstraße 20. Pavillon am Stuttgarter Platz / Omnibusbahnhof.
- Auskunftsstelle im Zentral-Flughafen Tempelhof / Ankunftshalle:** DER-Reisebüro, 1 Berlin 30, Kurfürstendamm 17. Reisebüro Ehlert, Berlin-Schöneberg, Martin-Luther-Straße 67.

# LINIENVERZEICHNIS

## U-Bahn

Siehe umseitigen Netzplan

## Straßenbahn

- 2 Schöneberg, Gatenstr. — Bernauer Str. E. Wolliner Str.
- 3 Neukölln, Eisenstr. — Osloer Str. E. Grüntaler Str.
- 15 Marienfelde, Daimlerstr. — Neukölln, Schulenburgpark
- 26 Wiener Str., Spreewaldplatz — Tempelhof, Industriest.
- 27 Wiener Str., Spreewaldplatz — Buckow, Alt-Buckow
- 47 Neukölln, Hermannplatz — Rudow, Stadtgrenze
- 53 Spandau, Hakenfelde — U-Bhf. Rich.-Wagner-Platz
- 54 Spandau, Johannesstift — U-Bhf. Rich.-Wagner-Platz
- 55 Spandau, Hakenfelde — Nollendorfplatz
- 75 Spandau, Hakenfelde — Bf. Zoo, Kantstr.
- 76 Spandau, Johannesstift — Bf. Zoo, Kantstr.
- 95 Mehringplatz — Sonnenallee E. Schwarzer Weg
- 96 Lindenstr. E. Jerusalem Str. — Lichterfelde, Goerz-Allee



## Autobus

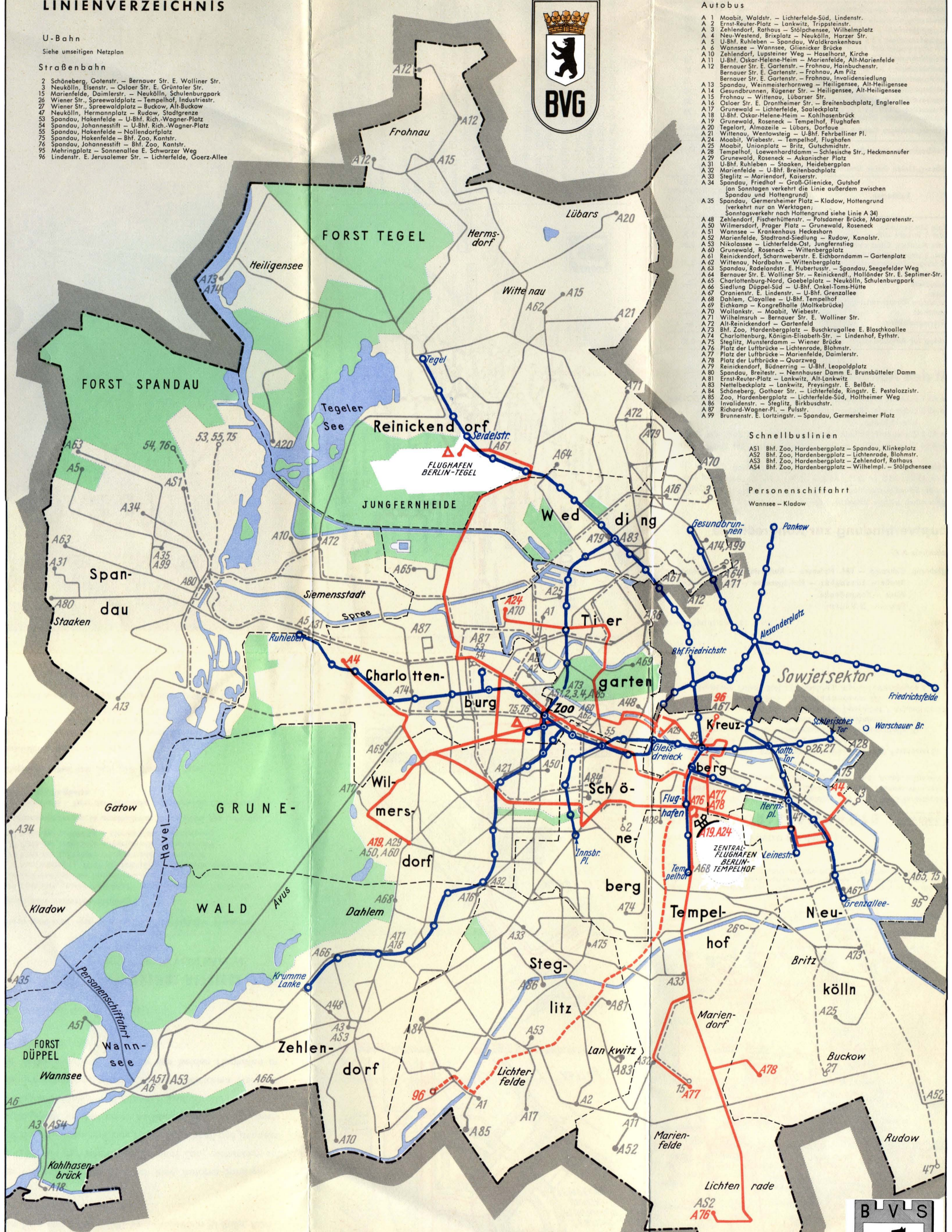
- A 1 Moabit, Waldstr. — Lichterfelde-Süd, Lindenstr.
- A 2 Ernst-Reuter-Platz — Lankwitz, Trippsteinst.
- A 3 Zehlendorf, Rathaus — Stölpchense, Wilhelmplatz
- A 4 Neu-Westend, Brügelplatz — Neukölln, Harzer Str.
- A 5 U-Bhf. Ruhleben — Spandau, Waldkrankenhaus
- A 6 Wannsee — Wannsee, Glienicke Brücke
- A 10 Zehlendorf, Lupsteiner Weg — Haselhorst, Kirche
- A 11 U-Bhf. Oskar-Helene-Heim — Marienfelde, Alt-Marienfelde
- A 12 Bernauer Str. E. Gartenstr. — Frohnau, Hainbuchenstr.
- Bernauer Str. E. Gartenstr. — Frohnau, Am Pilz
- Bernauer Str. E. Gartenstr. — Frohnau, Invalidensiedlung
- A 13 Spandau, Weinmeisterhornweg — Heiligensee, Alt-Heiligensee
- A 14 Gesundbrunnen, Rügener Str. — Heiligensee, Alt-Heiligensee
- A 15 Frohnau — Wittenau, Lübarser Str.
- A 16 Osloer Str. E. Drontheimer Str. — Breitenbachplatz, Englerallee
- A 17 Grunewald — Lichterfelde, Saaleckplatz
- A 18 U-Bhf. Oskar-Helene-Heim — Kohlhasenbrück
- A 19 Grunewald, Roseneck — Tempelhof, Flughafen
- A 20 Tegelerort, Almazelle — Lübars, Dorfau
- A 21 Wittenau, Wentowsteig — U-Bhf. Fehrbelliner Pl.
- A 24 Moabit, Wiebestr. — Tempelhof, Flughafen
- A 25 Moabit, Unionplatz — Britz, Gutschmidtstr.
- A 28 Tempelhof, Loewenhardtdamm — Schlesische Str., Heckmannufer
- A 29 Grunewald, Roseneck — Askanischer Platz
- A 31 U-Bhf. Ruhleben — Staaken, Heidebergplan
- A 32 Marienfelde — U-Bhf. Breitenbachplatz
- A 33 Steglitz — Mariendorf, Kaiserstr.
- A 34 Spandau, Friedhof — Groß-Glienicke, Gutshof
- (an Sonntagen verkehrt die Linie außerdem zwischen Spandau und Hottengrund)
- A 35 Spandau, Garmersheimer Platz — Kladow, Hottengrund
- (verkehrt nur an Werktagen; Sonntagsverkehr nach Hottengrund siehe Linie A 34)
- A 48 Zehlendorf, Fischerhüttenstr. — Potsdamer Brücke, Margaretenstr.
- A 50 Wilmsdorf, Prager Platz — Grunewald, Roseneck
- A 51 Wannsee — Krankenhaus Heckeshorn
- A 52 Marienfelde, Stadtrand-Siedlung — Rudow, Kanalstr.
- A 53 Nikolassee — Lichterfelde-Ost, Jungfernstieg
- A 60 Grunewald, Roseneck — Wittenbergplatz
- A 61 Reinickendorf, Scharnweberstr. E. Eichbornndamm — Gartenplatz
- A 62 Wittenau, Nordbahn — Wittenbergplatz
- A 63 Spandau, Radelandstr. E. Huberstr. — Spandau, Seefeldler Weg
- A 64 Bernauer Str. E. Wolliner Str. — Reinickendorf, Holländer Str. E. Septimer-Str.
- A 65 Charlottenburg-Nord, Goebelplatz — Neukölln, Schulenburgpark
- A 66 Siedlung Düppel-Süd — U-Bhf. Orniel-Toms-Hütte
- A 67 Oranienstr. E. Lindenstr. — U-Bhf. Grenzallee
- A 68 Dahlem, Clayallee — U-Bhf. Tempelhof
- A 69 Eichkamp — Kongreßhalle (Moltkebrücke)
- A 70 Wollankstr. — Moabit, Wiebestr.
- A 71 Wilmsdorf — Bernauer Str. E. Wolliner Str.
- A 72 Alt-Reinickendorf — Gartenfeld
- A 73 Bf. Zoo, Hardenbergplatz — Buschkrugallee E. Blaschkoallee
- A 74 Charlottenburg, Königin-Elisabeth-Str. — Lindenhof, Eythstr.
- A 75 Steglitz, Munsterdamm — Wiener Brücke
- A 76 Platz der Luftbrücke — Lichtenrade, Blohmstr.
- A 77 Platz der Luftbrücke — Marienfelde, Daimlerstr.
- A 78 Platz der Luftbrücke — Quarzweg
- A 79 Reinickendorf, Büdnerring — U-Bhf. Leopoldplatz
- A 80 Spandau, Breitestr. — Nennhauser Damm E. Brunsbütteler Damm
- A 81 Ernst-Reuter-Platz — Lankwitz, Alt-Lankwitz
- A 83 Nettelbeckplatz — Lankwitz, Preysingstr. E. Belßstr.
- A 84 Schöneberg, Gothaer Str. — Lichterfelde, Ringstr. E. Pestalozzistr.
- A 85 Zoo, Hardenbergplatz — Lichterfelde-Süd, Hohlheimer Weg
- A 86 Invalidenstr. — Steglitz, Birkbuschstr.
- A 87 Richard-Wagner-Pl. — Pulstr.
- A 99 Brunnenstr. E. Lortzingsstr. — Spandau, Garmersheimer Platz

## Schnellbuslinien

- AS1 Bf. Zoo, Hardenbergplatz — Spandau, Klinkeplatz
- AS2 Bf. Zoo, Hardenbergplatz — Lichtenrade, Blohmstr.
- AS3 Bf. Zoo, Hardenbergplatz — Zehlendorf, Rathaus
- AS4 Bf. Zoo, Hardenbergplatz — Wilhelmspl. — Stölpchense

## Personenschiffahrt

Wannsee — Kladow



**Fahrverbindungen ab Zentral-Flughafen Tempelhof**  
 A 4, A 19, A 24, A 76, A 77, A 78, Strb. 96 — U-Bahn-Flughafen  
**Fahrverbindungen ab Flughafen Tegel**  
 — U-Bahn-Flughafen  
 — U-Bahn-Flughafen  
 (Fahrpreis 50 Pf.)



Aus dem Archiv der Berliner Verkehrsseiten