

Verkehrstarif

Fahrscheine, Sammelkarten	Str-Bahn, U-Bahn Pf	Autobus Pf	Schiff Pf
Einfachfahrkarte	40	50	50
Sammelkarte (4 Fahrten o. Umsteigeberechtigung)	-	180	-
Sammelkarte (5 Fahrten o. Umsteigeberechtigung) aus Automaten	-	220	-
Sammelkarte (5 Fahrten o. Umsteigeberechtigung) Umsteigefahrtschein zum einmaligen Umsteigen	200	-	-
Umsteigefahrtschein zum zweimaligen Umsteigen	60	-	-
Umsteigefahrtschein zum zweimaligen Umsteigen	70	70	60
Kinderfahrtschein zum zweimaligen Umsteigen	30	30	30
Arbeitslosenfahrtschein (o. Umsteigeberechtigung) nur in Verbindung mit Arbeitslosengrundkarte und 25-Pf-Wertmarke für den laufenden Monat. Zwischen 23.30 und 4.00 Uhr kein Verkauf von Arbeitslosenfahrtscheinen.	20	20	20
Schwerbeschädigtenfahrtschein ohne Umsteigeberechtigung	30	30	30
Schwerbeschädigtenfahrtschein zum zweimaligen Umsteigen nur in Verbindung mit entsprechendem amtlichem Schwerbeschädigtenausweis	40	40	40
Nachzuschlag (23.30 bis 4.00 Uhr) Zuschlagfrei: Zeitkarten, Fahrscheine für Schwerbeschädigte	20	20	20
Gebührenpflichtiges Gepäck, Hunde			

Normaltarif für Erwachsene, jedoch kein Nachzuschlag

* Fahrscheine d. Stern u. Kreisschiffahrt, BVG-Sammelk. gelten nicht.

Autobus-Schnelllinien: Normaler Autobustarif + Zuschlag von 20 Pf

Autobus-Δ-Linien (ohne Umsteigeberechtigung) Sondertarif

Kinderfahrtscheine werden an Personen bis zum vollendeten 14. Lebensjahr abgegeben. Jeder Fahrgast kann ein Kind bis zum vollendeten 6. Lebensjahr frei mitnehmen, wenn er einen gültigen Fahrausweis besitzt.

Zeitkarten	Monats-Wertmarken DM	7-Tage-Wertmarken gültig So. - Sbd. DM	5-Tage-Wertmarken gültig Mo. - Fr. DM
1 Linie Straßenbahn oder 1 Strecke U-Bahn	15,-	3,50	3,-
1 Linie Autobus oder Schiff	18,-	4,50	3,50
3 Linien oder U-Bahnstrecken beliebiger Zusammenstellung	21,-	5,-	4,-
U-Bahnnetz	21,-	5,-	-
Autobusnetz	36,-	8,50	-
2 Netze beliebiger Zusammenstellung	43,-	10,-	-
Gesamtnetz	49,-	11,50	-
Schülermonatskarte	10,-	-	-
Zuschlag für Autobus-Schnelllinien*	5,-	1,20	1,-

* Wenn sich das Abonnement auf die Benutzung einer Autobus-Schnelllinie erstreckt, ist eine Zuschlagwertmarke lt. obigem Tarif zu lösen. Wenn mehrere Autobus-Schnelllinien abonniert werden, ist nur eine Zuschlagwertmarke erforderlich. Das gleiche gilt, wenn die Schnelllinien in eine für das Autobusnetz gültige Zeitkarte einbezogen werden sollen.

Mit den Autobus-Schnelllinien

- Linie AS 1 Spandau / Klinikplatz – Zoo / Hardenbergplatz, alle 15/20 Min.
- Linie AS 2 Lichtenrade / Blohmstraße – Zoo / Hardenbergplatz, alle 10/20 Min.
- Linie AS 3 Zehlendorf / Rathaus – Zoo / Hardenbergplatz, alle 10/30 Min.
- Linie AS 4 Stölpchensee / Wilhelmplatz – Zoo / Hardenbergplatz, alle 10/20 Min.

Fahrtpreis: Normaler Autobustarif + Zuschlag. Für Gepäck/Hund kein besonderer Zuschlag. Sonstige Ausweise haben keine Gültigkeit, ausgenommen gültige Schwerbeschädigtenausweise.

Hauptverbindung zur Kongreßhalle

Autobuslinie A 69

Wegführung: Eichkamp – Halenseestr. – Kurfürstendamm – Budapesters Straße – Lützowplatz – Hofjägerallee – John-Foster-Dulles-Allee – **Kongreßhalle** – Reichstag – Moltkebrücke.

Die U-Bahn ist vom Straßenverkehr unabhängig und daher ein besonders schnelles und zuverlässiges Verkehrsmittel.

Das U-Bahnnetz umfaßt allein in West-Berlin 67,4 km mit 78 U-Bahnhöfen.

Es wird laufend weiter ausgebaut.

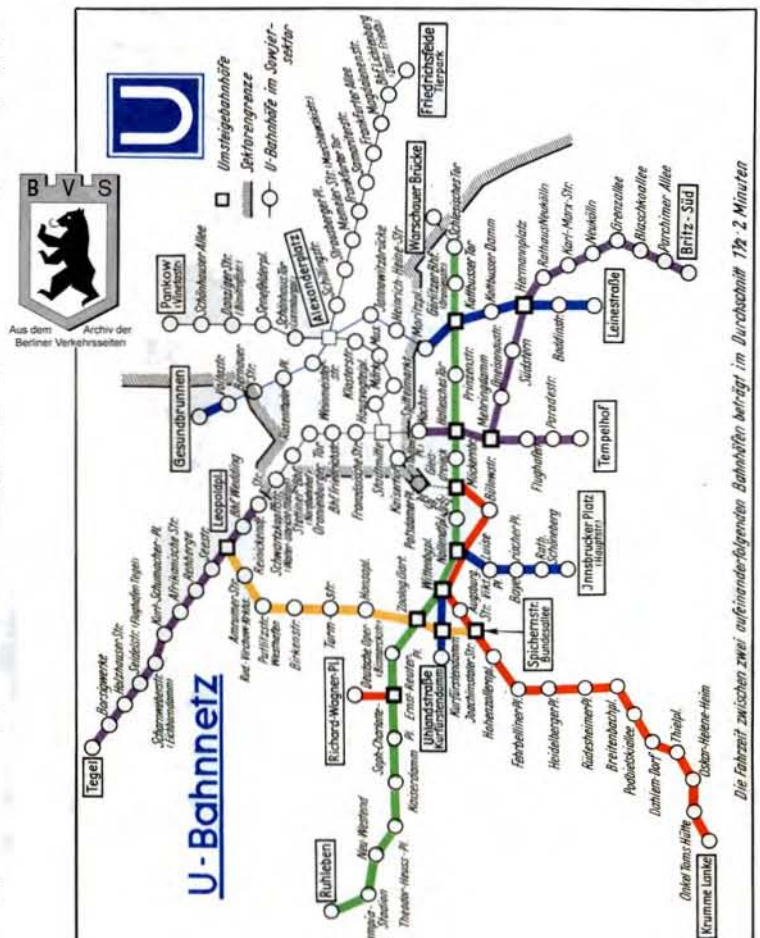
Auf fast allen U-Bahnstrecken werktags Zugfolge 5 Minuten, im Berufsverkehr bis auf 2 Minuten verdichtet.

Die Fahrzeit zwischen zwei aufeinanderfolgenden Bahnhöfen beträgt im Durchschnitt 1,5 bis 2 Minuten.

Die U-Bahn bietet auch tariflich wesentliche Vorteile, da innerhalb des U-Bahnnetzes beliebiger Übergang von einer Linie zur anderen möglich ist. Wer also die U-Bahn benutzt – sei es mit einem Einfach- oder auch mit einem Umsteigefahrtschein – genießt Freizügigkeit auf dem gesamten U-Bahnnetz und kann sich hier jedes beliebige Fahrziel wählen.

Hinweise für U-Bahn-Benutzer:

Auf den U-Bahnhöfen im Sowjetsektor Schwartzkopffstr. bis Stadtmittelpark sowie Bernauer Str. bis Heinrich-Heine-Str. kein Halt. (Ausgenommen Bhf. Friedrichstr.) Die Züge von Ruhleben fahren bis Schlesisches Tor. Die Züge von Krumme Lanke fahren bis Gleisdreieck.



MIT DEM FLUGZEUG NACH BERLIN



IN BERLIN MIT DER BVG

VERKEHRSVERBINDUNGEN DER BERLINER VERKEHRS-BETRIEBE (BVG) EIGENBETRIEB VON BERLIN

Die Fahrzeit zwischen zwei aufeinanderfolgenden Bahnhöfen beträgt im Durchschnitt 1,5 - 2 Minuten

Sehr geehrter Fluggast!

Es ist ein besonderer Vorzug Berlins, daß der **Zentral-Flughafen Tempelhof** mitten im Stadtgebiet liegt. Er befindet sich damit auch zugleich mitten im Verkehrsnetz der BVG, so daß mit wenigen Schritten ein unmittelbarer Übergang vom Flugzeug zu den BVG-Verkehrsmitteln (U-Bahn, Autobus, Straßenbahn) gegeben ist.

Der **Flughafen Tegel** ist durch eine Autobus-Sonderlinie (Δ -Linie) mit der Innenstadt (Bahnhof Zoo) verbunden, so daß der Weg vom und zum Flughafen schnell und bequem zurückgelegt werden kann. Außerdem befindet sich auch in Flughafennähe der U-Bahnhof Seidelstraße.

Die nebenstehenden Kartenskizzen unterrichten Sie über die Verkehrsverbindungen von den beiden Flughäfen in die Stadt und umgekehrt.

Wir wünschen Ihnen gute Fahrt!

BERLINER VERKEHRS-BETRIEBE (BVG) EIGENBETRIEB VON BERLIN

Fahrgelegenheiten vom bzw. zum Zentral-Flughafen Tempelhof

Unmittelbare Verkehrsverbindungen

- A 19 Zentral-Flughafen Tempelhof – Kurfürstendamm – Roseneck
- A 24 Zentral-Flughafen Tempelhof – Moabit, Wiebestraße
- A 4 Neu-Westend – Platz der Luftbrücke – Neukölln, Harzer Straße
- A 76 Platz der Luftbrücke – Lichtenrade, Blohmstraße
- A 77 Platz der Luftbrücke – Marienfelde, Doimlnerstraße
- A 78 Platz der Luftbrücke – Buckow, Tropfsteinweg

Verkehrsverbindungen in unmittelbarer Nähe (Platz der Luftbrücke)

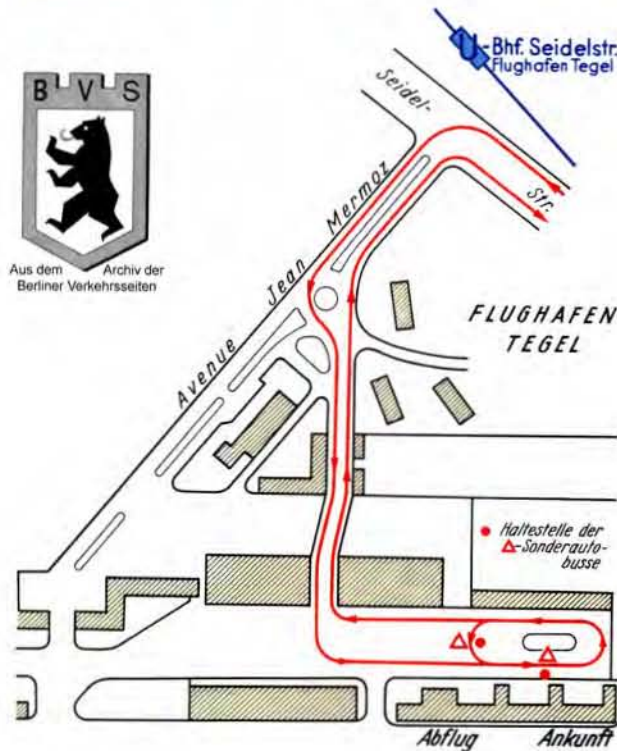
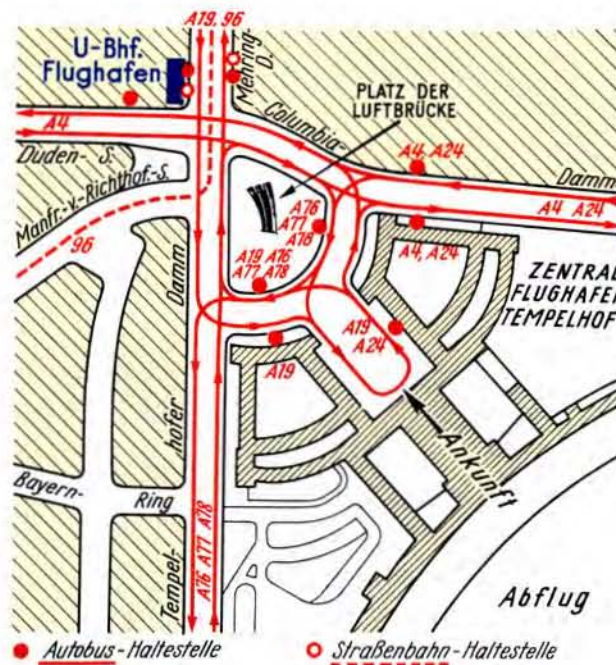
- 96 Lindenstraße – Platz der Luftbrücke – Lichtenfelde, Goerzallee
- U-Bahn: Bhf. Flughafen

Fahrgelegenheiten vom bzw. zum Flughafen Tegel

Unmittelbare Verkehrsverbindungen

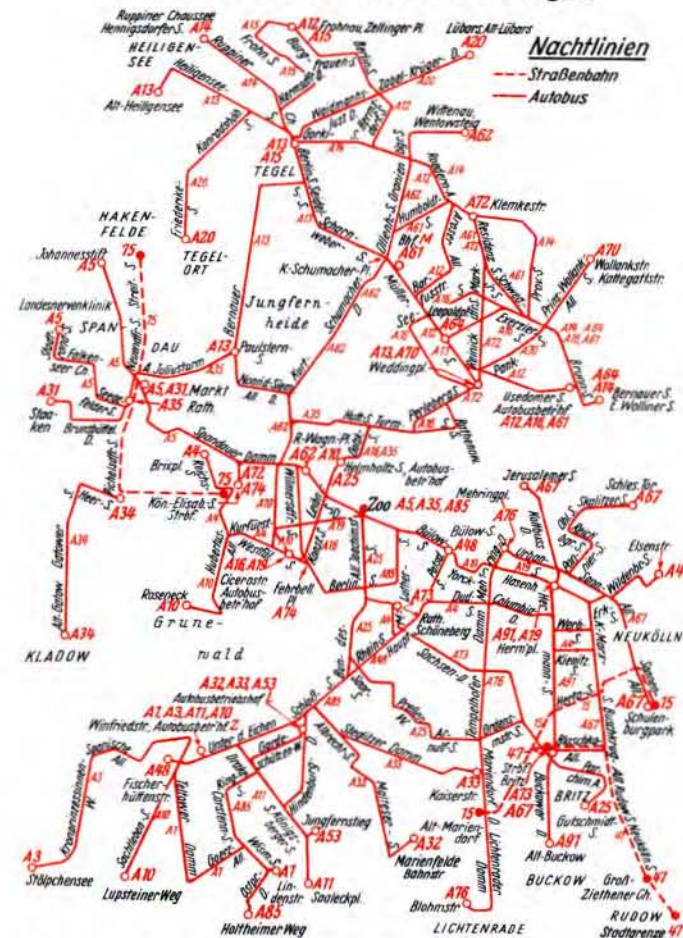
- Autobus- Δ -Linie Bhf. Zoo – Flughafen Tegel
- Abfahrt vom Flugplatz kurz nach der Landung
- Abfahrt zum Flugplatz 70 Minuten vor dem Abflug

Verkehrsverbindung in unmittelbarer Nähe: U-Bhf. Seidelstraße



Aus dem Archiv der Berliner Verkehrsseiten

Auch in der Nacht BVG-Autobus-Verkehrsverbindungen



Straßenbahn- und Autobus-Nachtlinien verkehren im Anschluß an die Tagesfahrpläne. Die Wagen dieser Linien führen ein „E“ (Einsetzwagen), weil sie oft vom Fahrweg der Stammlinien abweichen. Fahrpläne an den jeweiligen Haltestellen.

Kreuz und quer in Berlin mit der BVG-TOURISTENKARTE

Preis DM 8,-

Kreuz und quer in Berlin West mit den BVG-Verkehrsmitteln (Straßenbahn, U-Bahn, Autobus, Fährbetrieb Kladow – Wannsee mit den Schiffen der Stern und Kreisschiffahrt) ausgenommen Autobus-Ausflugs- und -Sonderlinien (Δ -Linien). Gültig 4 Tage für beliebig viele Fahrten.

- Verkaufsstellen:** BVG-Hauptkartenstelle, Berlin 30, Potsdamer Str. 188. BVG-Kiosk, Hardenbergplatz / Bhf. Zoo.
- Verkehrsamt Berlin:** Auskunftsstelle Hardenbergstraße 20.
- Auskunftsstelle Flughafen Tempelhof:** DER-Reisebüro, Berlin 30, Kurfürstendamm 17.
- Reisebüro Ehlert,** Berlin 62, Martin-Luther-Straße 103.
- BVG-Kiosk,** Berlin 20, Münsingerplatz.



Aus dem Archiv der Berliner Verkehrsseiten

LINIENVERZEICHNIS

U-Bahn
Siehe umseitigen Netzplan

Autobus

- A 1 Moabit, Waldstr. — Lichtenfelde-Süd, Lindenstr.
- A 2 Zoo, Hardenbergplatz — Lankwitz, Trippsteinstr.
- A 3 Zehlendorf, Rathaus — Stölpchensee, Wilhelmplatz
- A 4 Neu-Westend, Brixplatz — Neukölln, Harzer Str. E. Elsenstr.
- A 5 U-Bhf. Ruhleben — Spandau, Landesnervenklinik
- A 6 Wannsee — Wannsee, Glienickebrücke
- A 10 Zehlendorf, Lupsteiner Weg — Haselhorst, Kirche
- A 11 U-Bhf. Oskar-Helene-Heim — Marienfelde, Alt-Marienfelde
- A 12 Bernauer Str. E. Gartenstr. — Frohnau, Hainbuchenstr.
- A 13 Spandau, Weinmeisterhornweg — Heiligensee, Alt-Heiligensee
- A 14 Gesundbrunnen, Rügener Str. — Heiligensee, Alt-Heiligensee
- A 14 E Alt-Heiligensee, Falkenplatz
- A 15 Frohnau, Invalidenstraße — Wittenau, Lübarser Str.
- A 16 Osloer Str. E. Drontheimer Str. — Breitenbachplatz, Englerallee
- A 17 Grunewald, Fontanestr. — Lichtenfelde, Saaleckplatz
- A 18 U-Bhf. Ruhleben — Spandau, Kahlhasenbrücke
- A 19 Grunewald, Roseneck — Tempelhof, Flughafen
- A 20 Tegeler, Almazelle — Lübars, Dorfau
- A 21 Wittenau, Wentowsteig — U-Bhf. Fehrbelliner Platz
- A 24 Moabit, Wiebeinstr. — Tempelhof, Flughafen
- A 25 Moabit, Unionplatz — Britz, Buschkrugallee E. Grüner Weg
- A 28 Tempelhof, Loewenhardtdamm — Schlessische Str., Heckmannufer
- A 29 Grunewald, Roseneck — Oranienplatz
- A 31 U-Bhf. Ruhleben — Spaken, Heidebergplan
- A 32 Marienfelde — U-Bhf. Breitenbachplatz
- A 33 Steglitz, Berlinickestr. — Mariendorf, Kaiserstr.
- A 34 Spandau, Friedhof — Groß-Glienicke, Gutshof
- A 34 E Alt-Gatow — Siedlung Habichtswald
- A 35 Spandau, Friedhof — Kladow, Hottengrund
- A 35 E Alt-Kladow — Altenheim Hottengrund
- A 48 Zehlendorf, Fischerhüttenstr. — Tiergartenstr., Philharmonie
- A 50 Wilmsdorf, Prager Platz — Grunewald, Roseneck
- A 51 Wannsee — Krankenhaus Heckeshorn
- A 52 Marienfelde, Stadtrand-Siedlung — Rudow, Kanalstr./Stubenrauchstr.
- A 53 Nikolassee, Alemannstr. — Lichtenfelde, Oberhofer Platz
- A 60 Grunewald, Roseneck — Wittenbergplatz
- A 61 Reinickendorf, Scharnweberstr. E. Eichborndamm — Gartenplatz
- A 62 Wittenau, Cyclostr. — Wittenbergplatz
- A 63 Spandau, Radelandstr. E. Niederheideweg — Spandau, Seefeldler Weg
- A 64 Vinetaplatz — Reinickendorf, Holländer Str.
- A 65 Charlottenburg Nord, Coelbeplatz — Neukölln, Schulenburgpark
- A 66 Siedlung Düppel-Süd — U-Bhf. Onkel Toms Hütte
- A 67 Oranienstr. E. Lindenstr. — Buckow, Otto-Wels-Ring
- A 68 Dahlem, Clavallee — U-Bhf. Tempelhof
- A 69 Eichkamp — Kongresshalle, Reichstag (Moltkebrücke)
- A 70 Wollankstr. — Moabit, Wiebeinstr.
- A 71 Wilhelmsruh — Vinetaplatz
- A 72 Alt-Reinickendorf — Gartenfeld
- A 73 Zoo, Hardenbergplatz — Buschkrugallee E. Blaschkoallee
- A 74 Charlottenburg, Köpenick-Eisenbahnstr. — Lindenhof, Eytstr.
- A 75 Steglitz, Munsterdamm — Hermannplatz
- A 76 Platz der Luftbrücke — Lichtenrade, Blomstr.
- A 77 Platz der Luftbrücke — Marienfelde, Daimlerstr.
- A 78 Platz der Luftbrücke — Tropfenweg E. Quarzweg
- A 79 Reinickendorf, Klemkestr. E. Sommerstr. — U-Bhf. Leopoldplatz
- A 80 Spandau, Breite Str. — Nennhauser Damm E. Brunsbütteler Damm
- A 81 Zoo, Hardenbergplatz — Dardanelleweg
- A 83 Narkelbeekplatz — Lankwitz, Preysingstr. E. Beldstr.
- A 84 Schöneberg, Galenstr. — z. Z. Lichtenfelde, Wiesenbaude
- A 85 Zoo, Hardenbergplatz — Lichtenfelde-Süd, Holzheimer Weg
- A 86 Invalidenstr. — Steglitz, Birkschstr.
- A 87 Richard-Wagner-Pl. — Pulsstr. E. Eichborndamm
- A 88 U-Bhf. Kaiserdamm — Siedlung Eichkamp — U-Bhf. Kaiserdamm
- A 89 Bornholmer Brücke — Mehringplatz
- A 90 Zoo, Hardenbergplatz — Vinetaplatz
- A 91 U-Bhf. Leinestr. — Buckow, Alt-Buckow
- A 92 Heerstr. — Reimerweg — Ruhleben, Machandelweg
- A 93 Rudow, Walmannsdorfer Chaussee (Ringlinie)
- A 95 Mehringplatz — Sonnenallee, Schwarzer Weg
- A 99 Brunnenstr. E. Lortzingstr. — Spandau, Gernersheimer Platz

Schnellbuslinien

- AS1 Zoo, Hardenbergplatz — Spandau, Klinkplatz
- AS2 Zoo, Hardenbergplatz — Lichtenrade, Blomstr.
- AS3 Zoo, Hardenbergplatz — Zehlendorf, Rathaus
- AS4 Zoo, Hardenbergplatz — Stölpchensee, Wilhelmplatz

Straßenbahn

- 15 Marienfelde, Daimlerstr. — Neukölln, Schulenburgpark
- 47 Britz, Gradestr. — Rudow, Stadtgrenze
- 53 Spandau, Hakenfelde — U-Bhf. Rich.-Wagner-Platz
- 54 Spandau, Johannesstift — U-Bhf. Rich.-Wagner-Platz
- 55 Spandau, Hakenfelde — Bhf. Zoo
- 75 Spandau, Hakenfelde — Zoo, Kantstr.
- 76 Spandau, Johannesstift — Zoo, Kantstr.
- 96 Lindenstr. E. Jerusalem Str. — Lichtenfelde, Goerzallee

Personenschifffahrt

Wannsee — Kladow



Fahrverbindungen ab Zentral-Flughafen Tempelhof
 - - - - - A 4, A 19, A 24, A 76, A 77, A 78, Strb. 96 U-Bahn-Flughafen
Fahrverbindungen ab Flughafen Tegel
 ———— Aut.-△-Linie (Fahrpreis 80 Pf.) U-Bahn-Seidelstr.